



Il Ministro dell'Ambiente e della Tutela del Territorio e del Mare

- Vista la Legge 8 luglio 1986, n. 349, recante "Istituzione del Ministero dell'Ambiente e norme in materia di danno ambientale";
- Visto il Decreto Legislativo 3 aprile 2006, n. 152, recante "Norme in materia ambientale";
- Visto in particolare l'articolo 252, comma 4, del Decreto Legislativo 3 aprile 2006, n. 152 che attribuisce al Ministero dell'Ambiente e della Tutela del Territorio la titolarità sulle procedure di bonifica dei siti di interesse nazionale di bonifica;
- Visto l'articolo 14 della legge 31 luglio 2002, n. 179 "Disposizioni in materia di ambientale" che aggiunge, all'art. 1, comma 4, della legge 9 dicembre 1998, n. 426, e sue successive modifiche ed integrazioni, nove siti da bonificare di interesse nazionale tra cui quello di Porto Torres;
- Visto il Decreto del Ministero dell'Ambiente e della Tutela del Territorio del 7 febbraio 2003 di perimetrazione del sito di interesse nazionale di "Aree industriali di Porto Torres";
- Visto il Decreto del Ministero dell'Ambiente e della Tutela del Territorio del 3 agosto 2005 di modifica della perimetrazione del sito di interesse nazionale di "Aree industriali di Porto Torres";
- Considerato che la perimetrazione originaria contenuta nel Decreto del Ministero dell'Ambiente e della Tutela del Territorio del 7 febbraio 2003 riguardava sia un'area a terra che un'area a mare;
- Considerato che il testo del Decreto del Ministero dell'Ambiente e della Tutela del Territorio del 3 agosto 2005 di modifica della perimetrazione del sito di interesse nazionale di "Aree industriali di Porto Torres" non contiene alcun riferimento a modifiche riguardanti le aree a mare;
- Considerato che le tavole allegate al Decreto del Ministero dell'Ambiente e della Tutela del Territorio del 3 agosto 2005 di modifica della perimetrazione del sito di interesse nazionale di "Aree industriali di Porto Torres" contengono un errore materiale in quanto non risulta evidenziata l'area a mare del perimetro originario non interessato alla modifica predetta riguardante solo l'inclusione della discarica di RSU in località Calancoi nel Comune di Sassari nella perimetrazione del sito di interesse nazionale in questione;

DECRETA

ART. 1

1. Fermo restando quanto disposto con il Decreto del Ministero dell'Ambiente e della Tutela del Territorio del 7 febbraio 2003, nonché con il Decreto del Ministero dell'Ambiente e



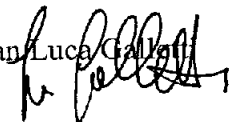
della Tutela del Territorio del 3 agosto 2005, le tavole allegate al citato Decreto del Ministero dell'Ambiente e della Tutela del Territorio del 3 agosto 2005 sono sostituite dalle tavole allegate al presente Decreto.


2. La cartografia ufficiale del perimetro del sito di interesse nazionale di "Aree industriali di Porto Torres" è conservata in originale presso la Direzione Generale per la Salvaguardia del Territorio e delle Acque del Ministero dell'Ambiente e della Tutela del Territorio e del Mare e in copia conforme presso la Regione Autonoma della Sardegna.

ART. 2

1. Il presente Decreto, con le allegate tavole, sarà pubblicato sulla Gazzetta Ufficiale della Repubblica Italiana.

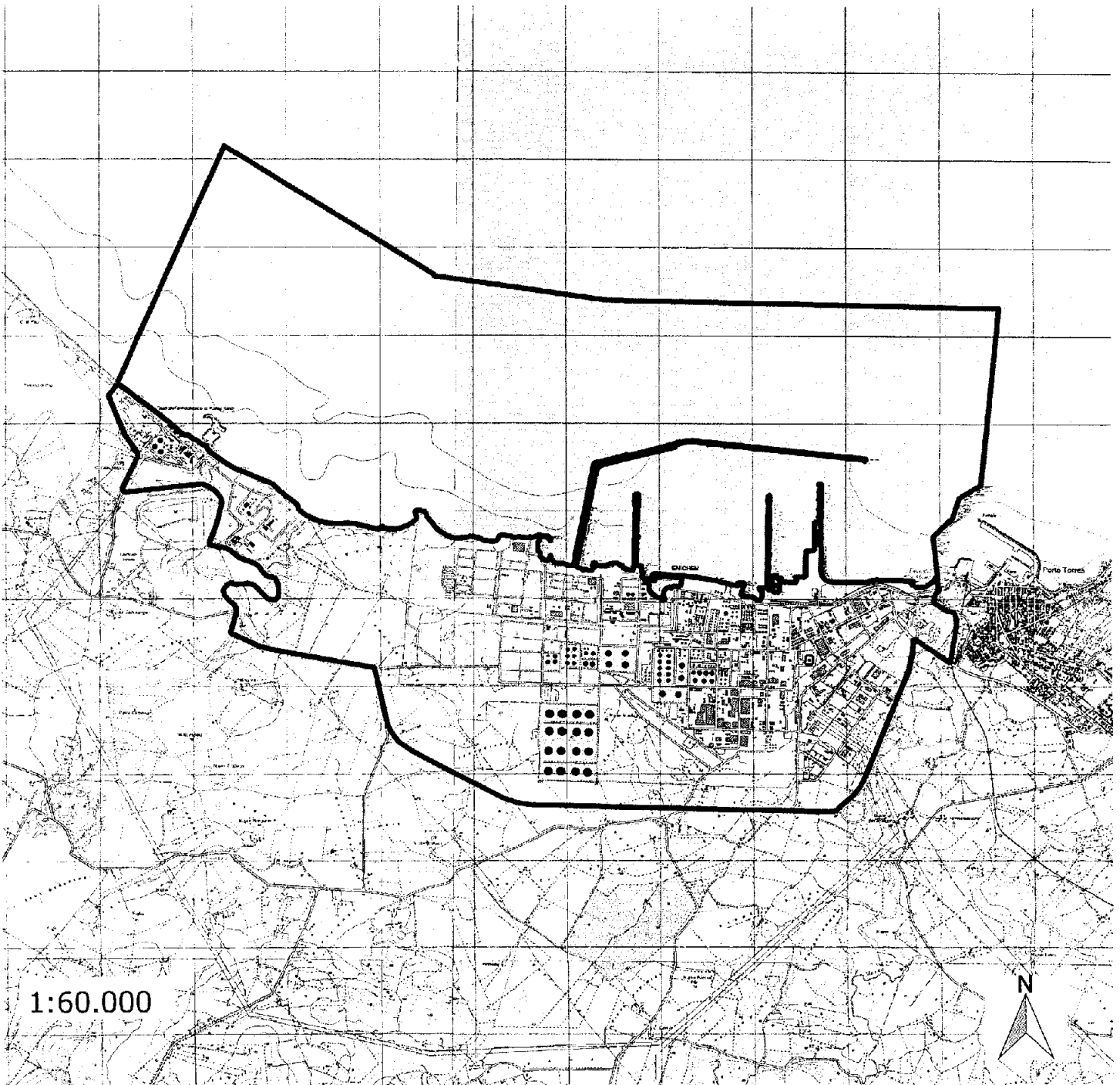
Roma,

Gian Luca Galati




Perimetrazione del Sito di Interesse Nazionale di "AREE INDUSTRIALI DI PORTO TORRES"

Tavola 1



Perimetrazione del Sito di Interesse Nazionale di "AREE INDUSTRIALI DI PORTO TORRES"

Tavola 2

