

ALLGAVO



Ministero dell'Ambiente

SERVIZIO CONSERVAZIONE DELLA NATURA

PERIMETRO DEL
PARCO NAZIONALE DELLE FORESTE CASENTINESI
QUADRO D'UNIONE

FOGLI 1:100.000

Rimini 98	Faenza 99	Forlì 100
Pesaro 106	M.Falterona 107	Saraceno 108
Castel- -fiorentino 113	Arezzo 114	Citta' di Castello 115

TITOLO foglio
NUMERO foglio

= FOGLI I.G.M.
SCALA 1:100.000



= Foglio interessato
dalla perimetrazione

TAVOLETTE 1:25 000

IV 98	IV 99	IV 100
III	III	III
IV 106	IV 107	IV 108
III	III	III
IV 113	IV 114	IV 115
III	III	III

NO NE	NO, NE
IV	I
SO SE	SO, SE
NO NE	NO, NE
III	II
SO SE	SO, SE

= TAVOLETTE I.G.M.
SCALA 1:25.000

(Orientamento e Quadrante)



= Tavoletta interessata
dalla perimetrazione

ALLGAVO



Ministero dell' Ambiente

SERVIZIO CONSERVAZIONE DELLA NATURA

PERIMETRO DEL
PARCO NAZIONALE DELLE FORESTE CASENTINESI
QUADRO D'UNIONE

FOGLI 1:100.000

Rimini 98	Faenza 99	Forlì 100
Pesaro 106	M.Falterona 107	Saraceno 108
Castel- -fiorentino 113	Arezzo 114	Citta' di Castello 115

TITOLO foglio
NUMERO foglio

= FOGLI I.G.M.
SCALA 1:100.000



= Foglio interessato
dalla perimetrazione

TAVOLETTE 1:25 000

IV 98	IV 99	IV 100
III	III	III
IV 106	IV 107	IV 108
III	III	III
IV 113	IV 114	IV 115
III	III	III

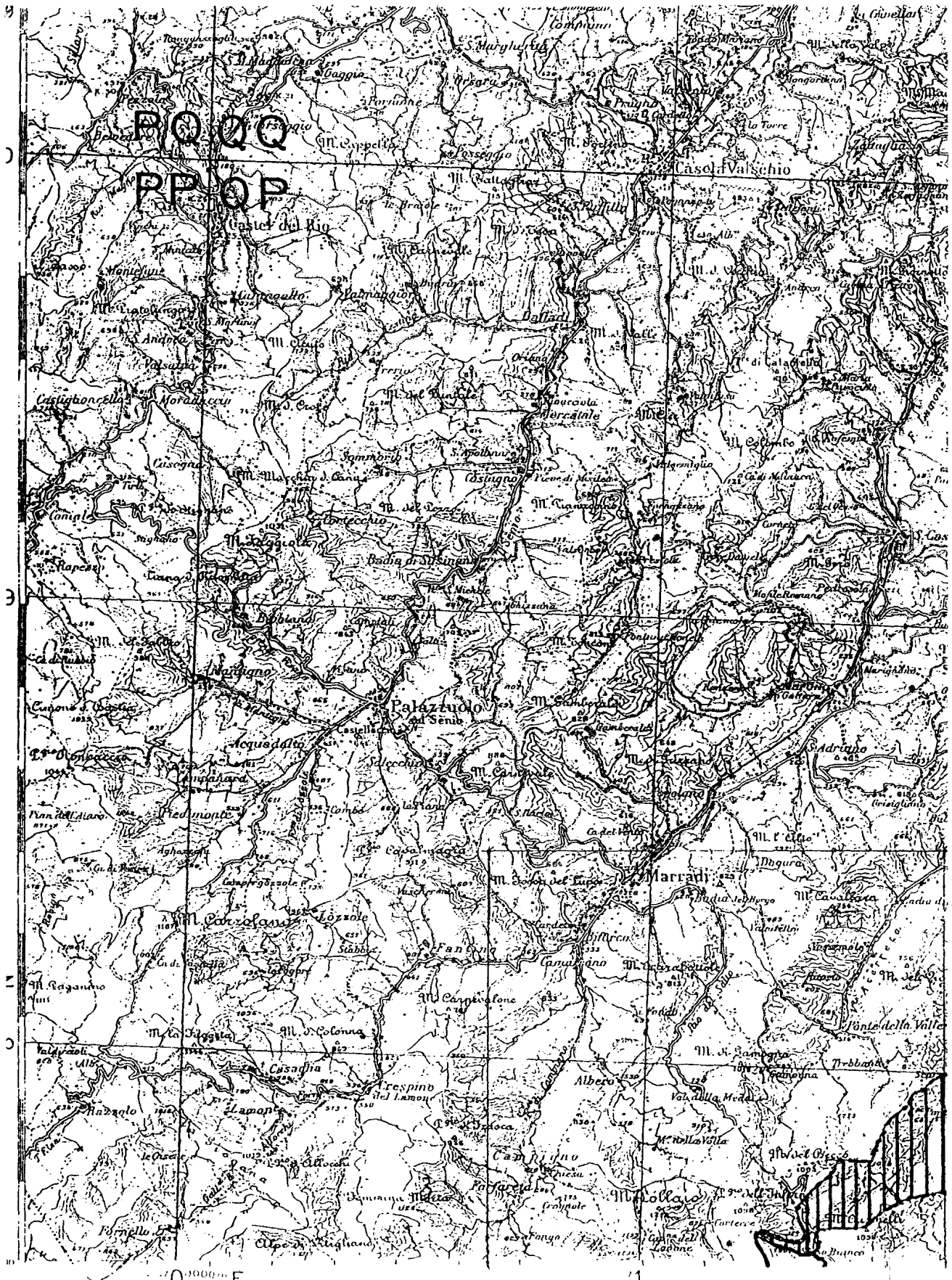
NO NE	NO, NE
IV	I
SO SE	SO, SE
NO NE	NO, NE
III	II
SO SE	SO, SE

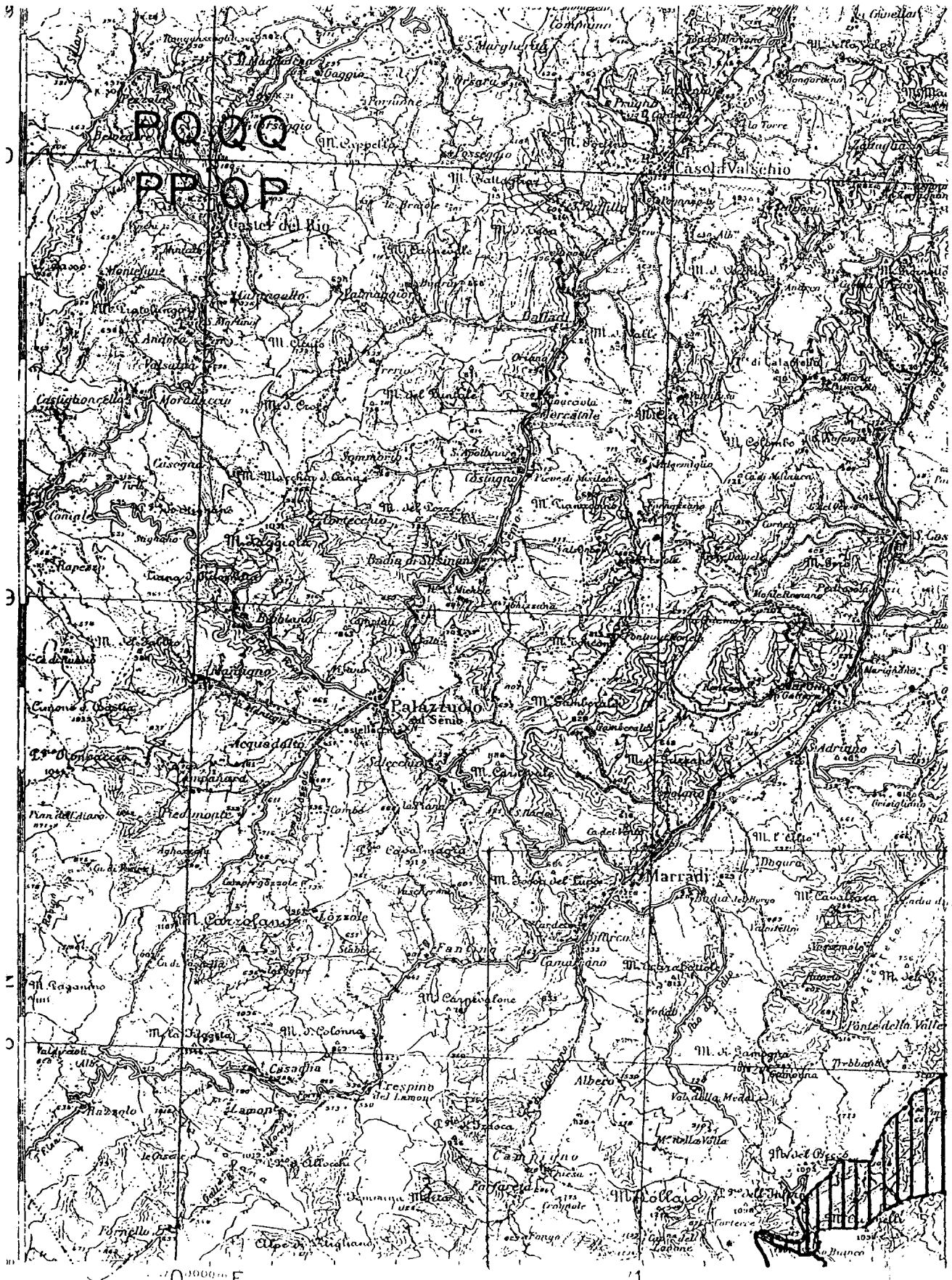
= TAVOLETTE I.G.M.
SCALA 1:25.000

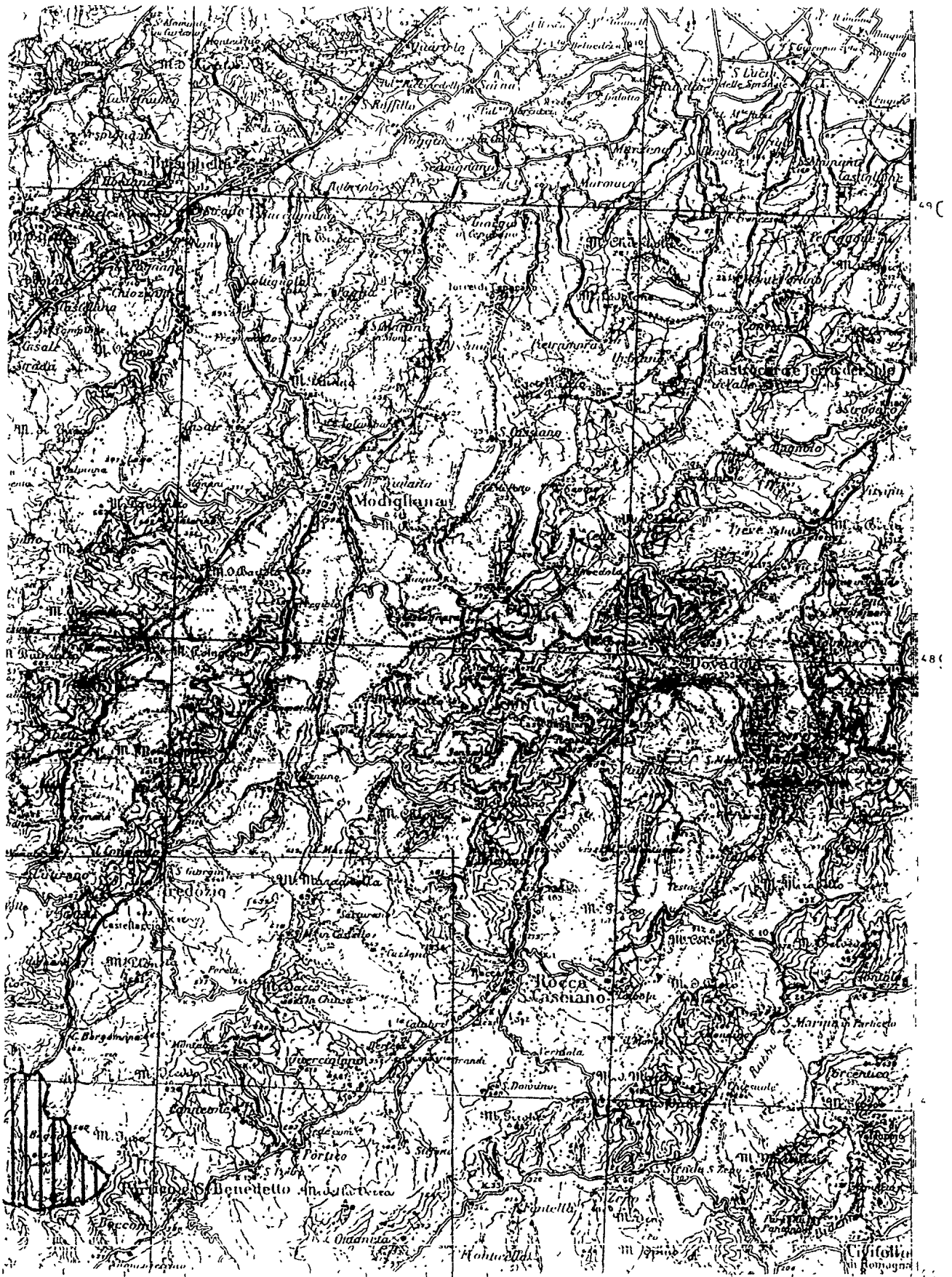
(Orientamento e Quadrante)

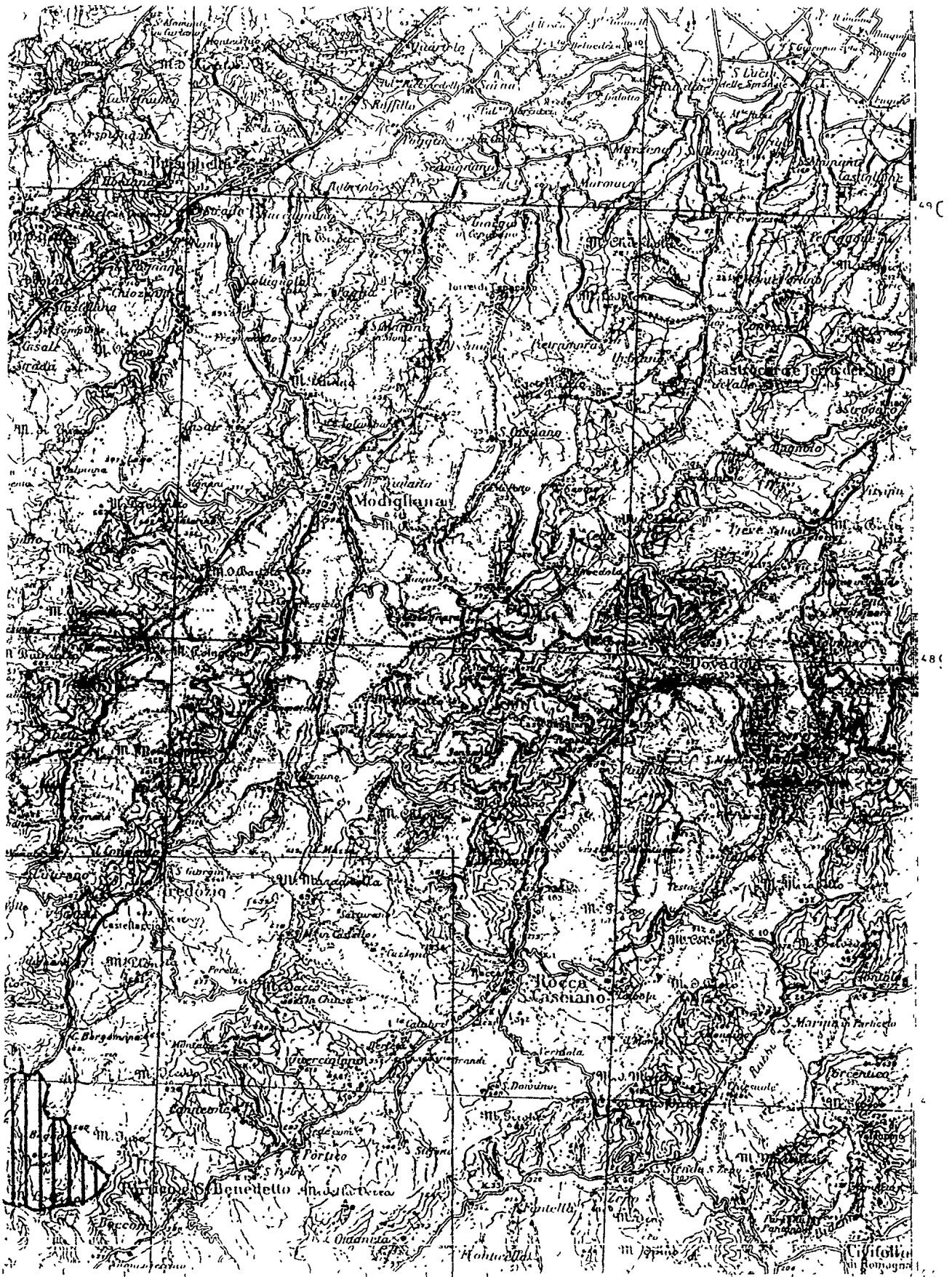


= Tavoletta interessata
dalla perimetrazione










M. PALTERONA

Le coordinate geografiche sono riferite all'Ellissoide di Bessel

F.° 107

ario)

Marradi
Cianza F.° 99)
Pòrico e S. Benedetto



93A4378


M. PALTERONA

Le coordinate geografiche sono riferite all'Ellissoide di Bessel

F.° 107

ario)

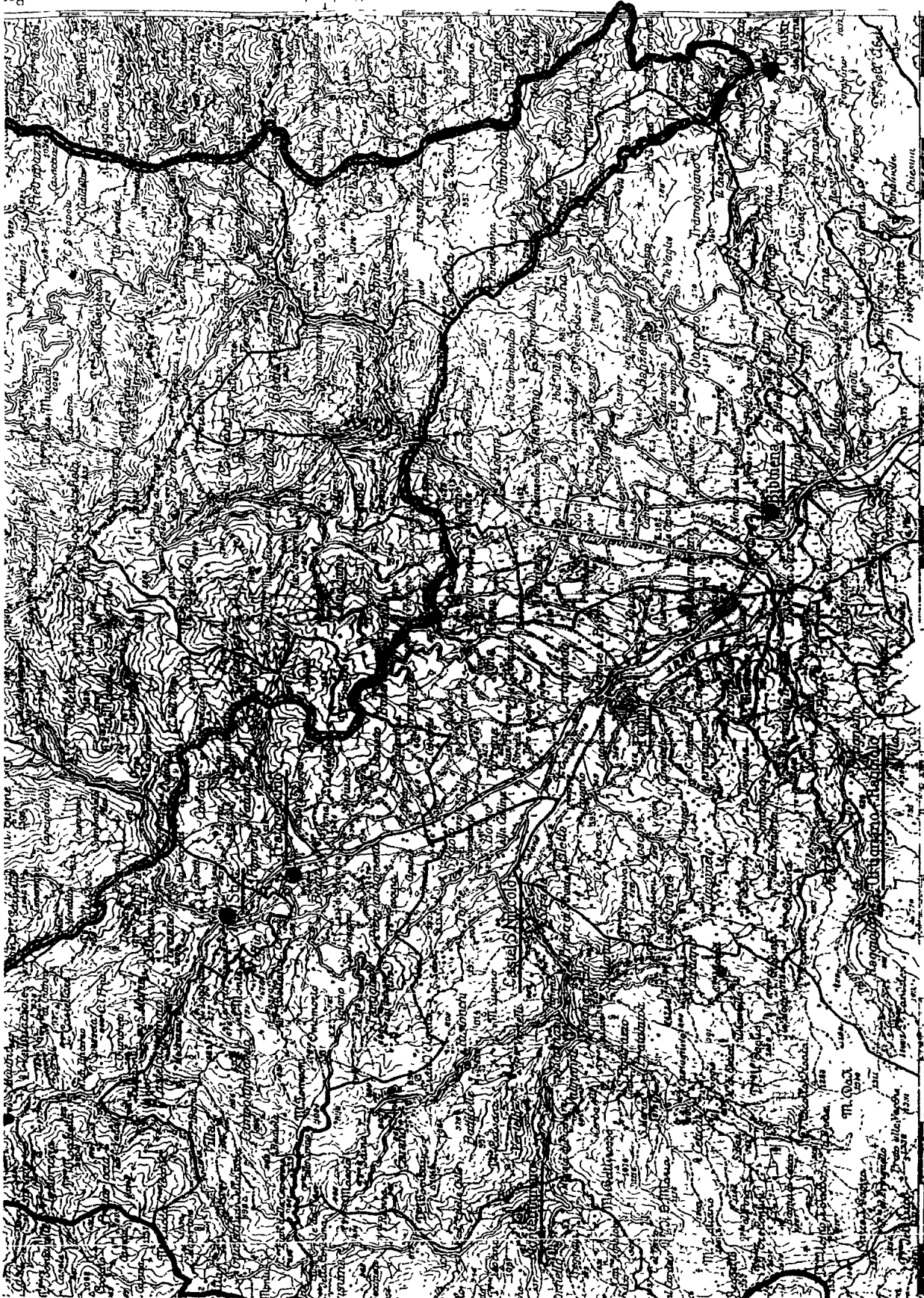
Marradi
Cianza (F.° 99)
Porrice e S. Benedetto



Civella di Romagna

inc di Romagna

Bac
Verghereto
M. 101



Bac
Verghereto
M. Carlo S. u. r. n. 101

