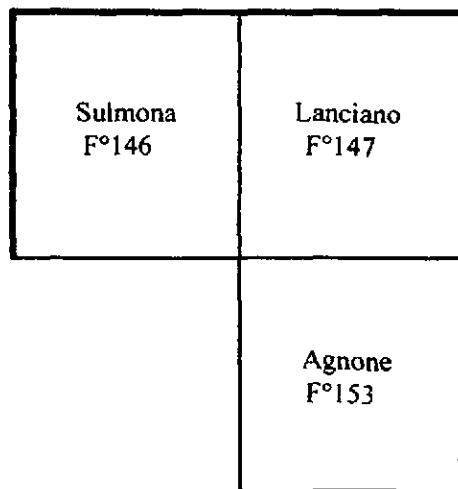




Ministero dell' Ambiente
SERVIZIO CONSERVAZIONE DELLA NATURA

PARCO NAZIONALE DELLA MAIELLA
Quadro d' unione
riferito ai fogli IGM alla scala 1:100.000



LEGENDA CARTOGRAFIA ALLEGATA

- Zona 1
- Zona 2

 Sulmona

Longitudine del meridiano di Roma (Mestre Maris)

SULMONA



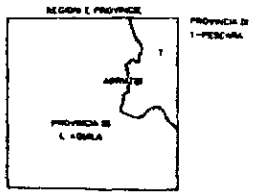
La cartografia geografica con i colori di Difesa
è riservata all'Arma di Topografia

F:146

SINE M.M.L.
PAG. 146
COSTR. 1961



- 1 - Fras' del Cant' di Celano
- 2 - - - - - Carchio
- 3 - - - - - Sulmona








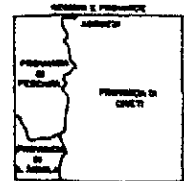
La cartografia geologica non viene di Eleonora
Immagini satellitari a Targa (1/100000)

F.147



SERIE N. 401 L.
 PUNTO LANCIAO 147
 REGIONE S. - 16.0.1

- 1 - Fraz. del Comune di Almona
- 2 - - - - - Montecatini



CARTA D'ITALIA ALLA SCALA DI 1.100.000

F° 153 AGNONE

AGNOI

AUTOSTRADE E STRADE STATALI	
INQ. LA	DESNOMINAZIONE
17	S.S. N° 17 dell'Appennino Abruzzese ed Appulo Sannitico
33	S.S. N° 33 "Pelorosiana"
42	S.S. N° 42 "Frosinane"
65	S.S. N° 65 "Vulturna"
86	S.S. N° 86 "Leporane"
156	S.S. N° 156 "della Valle del Volturno"
364	S.S. N° 364 "di Ascoli Piceno"
437	S.S. N° 437 dell'Appennino Piceno



E

F:153



1:50,000
 ITALIA
 FOLIO 153
 DATUM 1940

COMUNI CHE HANNO CAMBIATO DENOMINAZIONE
 1 - Montebello sul Sangro

1 - Frazioni del Com. di Alatri
 2 - Roccaraso
 3 - Pescocostanzo

