

DECRETO 18 aprile 2014.

**Approvazione del regolamento di esecuzione e di organizzazione dell'area marina protetta «Isole di Ventotene e Santo Stefano».**

**IL MINISTRO DELL'AMBIENTE E DELLA TUTELA DEL TERRITORIO E DEL MARE**

Vista la legge 31 dicembre 1982, n. 979, recante disposizioni per la difesa del mare;

Vista la legge 8 luglio 1986, n. 349, istitutiva del Ministero dell'ambiente;

Vista la legge quadro sulle aree protette 6 dicembre 1991, n. 394, e successive modifiche ed integrazioni;

Visto l'art. 1, comma 10, della legge 24 dicembre 1993, n. 537, con quale le funzioni del soppresso Ministero della marina mercantile in materia di tutela e difesa dell'ambiente marino sono trasferite al Ministero dell'ambiente;

Visto l'art. 2, comma 14, della legge 9 dicembre 1998, n. 426, con il quale è stata soppressa la consulta per la difesa del mare dagli inquinamenti;

Visto il decreto legislativo 30 luglio 1999, n. 300, di riforma dell'organizzazione del Governo;

Vista la legge 23 marzo 2001, n. 93 e, in particolare, l'art. 8, comma 8, con il quale è venuto meno il concerto con il Ministro della marina mercantile previsto dall'art. 18, conama 1, della legge 6 dicembre 1991, n. 394;

Visto il decreto del Presidente della Repubblica 3 agosto 2009, n. 140 recante il Regolamento di riorganizzazione del Ministero dell'ambiente e della tutela del territorio e del mare e, in particolare, l'art. 5, comma 1, lettere a) che attribuisce alla Direzione generale per la protezione della natura e del mare le funzioni in materia di istituzione, conservazione e valorizzazione sostenibile delle aree naturali protette terrestri e marine;

Visto il decreto legislativo 18 luglio 2005, n. 171, recante il nuovo codice della nautica da diporto;

Vista l'intesa stipulata il 14 luglio 2005 fra il Governo, le regioni, le province autonome e le autonomie locali ai sensi dell'art. 8, comma 6, della legge 5 giugno 2003, n. 131, in materia di concessioni di beni del demanio marittimo e di zone di mare ricadenti nelle aree marine protette, pubblicata sulla *Gazzetta Ufficiale* n. 174 del 28 luglio 2005;

Visto il decreto interministeriale del 12 dicembre 1997, pubblicato sulla *Gazzetta Ufficiale* n. 45 del 24 febbraio 1998, di istituzione dell'area marina protetta denominata "Isole di Ventotene e Santo Stefano";

Vista la convenzione del 6 novembre 2001 con la quale l'area marina protetta "Isole di Ventotene e Santo Stefano" è stata affidata in gestione al Comune di Ventotene;

Vista la proposta di Regolamento di esecuzione e organizzazione dell'area marina protetta "Isole di Ventotene e Santo Stefano", trasmessa in data 7 luglio 2009 dal Comune di Ventotene, in qualità di ente gestore, successivamente integrata e modificata dal medesimo ente gestore sulla base degli esiti dell'istruttoria tecnica svolta dalla preposta segreteria tecnica per la tutela del mare e la navigazione sostenibile;

Visto il decreto legge del 6 luglio 2012 n. 95, convertito con modificazioni dalla legge 7 agosto 2012, n. 135 con il quale la segreteria tecnica per tutela del mare e la navigazione sostenibile è stata soppressa e le relative funzioni sono state trasferite ai competenti uffici della Direzione Generale per la protezione della natura e del mare;

Viste le ulteriori richieste di modifica e integrazioni formulate dall'ente gestore in data 13 dicembre 2012 sulla base degli esiti del processo di condivisione svolto in sede locale in merito alla proposta di Regolamento di esecuzione e organizzazione dell'area marina protetta;

Vista la nota prot. PNM-IV-21122 del 15 marzo 2013 con la quale, ad esito del supplemento istruttorio svolto, la proposta di Regolamento è stata trasmessa all'Ente gestore per il parere della Commissione di Riserva;

Visto il parere obbligatorio e non vincolante espresso dalla Commissione di riserva nella seduta dell'11 ottobre 2013 sulla proposta di Regolamento di esecuzione e organizzazione dell'area marina protetta "Isole di Ventotene e Santo Stefano";

Visto l'art. 28, ultimo comma, della legge 31 dicembre 1992, n. 979, così come sostituito dall'art. 2, comma 12, della legge 8 luglio 1986, n. 349, in base al quale il Regolamento di esecuzione e organizzazione è approvato con decreto del Ministro dell'ambiente e della tutela del territorio e del mare;

Ritenuto di procedere all'approvazione del Regolamento di esecuzione e organizzazione dell'area marina protetta "Isole di Ventotene e Santo Stefano", sulla base dell'istruttoria e degli approfondimenti tecnici svolti in merito alla proposta di Regolamento presentata dall'ente gestore;


Decreta:

Art. 1.

È approvato Regolamento di esecuzione e organizzazione dell'area marina protetta "Isole di Ventotene e Santo Stefano", allegato al presente decreto per formarne parte integrante.

Roma, 18 aprile 2014

*Il Ministro:* GALLETTI



ALLEGATO

REGOLAMENTO DI ESECUZIONE ED ORGANIZZAZIONE  
DELL'AREA MARINA PROTETTA «SOLE DI VENTOTENE E  
S. STEFANO»

## TITOLO I

## DISPOSIZIONI GENERALI

## Articolo 1 — Oggetto

1. Il presente Regolamento stabilisce la disciplina di organizzazione dell'area marina protetta "Isole di Ventotene e S. Stefano", nonché la normativa di dettaglio e le condizioni di esercizio delle attività consentite all'interno dell'area marina protetta medesima, come delimitata ai sensi dell'art. 2 del decreto istitutivo del 12 dicembre 1997 e nel rispetto della zonazione e della disciplina generale delle attività consentite di cui al decreto istitutivo medesimo, nonché della pertinente normativa comunitaria, nazionale e regionale, in quanto applicabile.

2. Le disposizioni del presente Regolamento costituiscono le misure di conservazione per i Siti di Importanza Comunitaria (SIC) IT6000018 "Fondali circostanti l'isola di Ventotene" e IT6000019 "Fondali circostanti l'Isola di S. Stefano" e per la Zona di Protezione Speciale (ZPS) IT6040019 "Isola di Ponza, Palmarola, Zannone, Ventotene e S. Stefano", ricadenti all'interno del territorio dell'area marina protetta

## Articolo 2 — Definizioni

1. Ai fini del presente Regolamento si intende:

a) «accesso», l'ingresso, da terra e da mare, all'interno dell'area marina protetta delle unità navali al solo scopo di raggiungere porti, approdi, aree predisposte all'ormeggio o aree individuate dove è consentito l'ancoraggio;

b) «acquacoltura», l'insieme delle pratiche volte alla produzione di individui di specie animali e vegetali in ambiente acquatico mediante il controllo, parziale o totale, diretto o indiretto, del ciclo di sviluppo degli organismi acquatici;

c) «ancoraggio», l'insieme delle operazioni per assicurare la tenuta al fondale delle unità navali, effettuato esclusivamente dando fondo all'ancora o altri mezzi di bordo;

d) «balneazione», l'attività esercitata a fine ricreativo che consiste nel fare il bagno e nel nuotare, che può essere praticata anche con l'impiego di maschera e boccaglio, pinne, calzari e guanti e che può comportare il calpestio dei fondali e dei tratti di costa fino alla massima escursione di marea;

e) «campi ormeggio», aree adibite alla sosta delle unità da diporto, attrezzate con gavitelli ancorati al fondale, disposti in file ordinate e segnalati per la sicurezza della navigazione. Anche detti campi boe;

f) «centri di immersione», le imprese o associazioni che operano nel settore turistico-ricreativo subacqueo e che offrono servizi di immersioni, visite guidate e addestramento;

g) «imbarcazione», qualsiasi unità da diporto con scafo di lunghezza da 10 a 24 metri, come definito ai sensi del decreto legislativo 18 luglio 2005, n. 171;

h) «immersione subacquea», l'insieme delle attività effettuate con o senza l'utilizzo di apparecchi ausiliari per la respirazione (autorespiratori), finalizzate all'osservazione dell'ambiente marino e all'addestramento subacqueo;

i) «locazione di unità navale», il contratto con il quale una delle parti si obbliga, dietro corrispettivo, a cedere il godimento dell'unità da diporto per un periodo di tempo determinato, come definito ai sensi del decreto legislativo 18 luglio 2005, n. 171;

j) «misure di premialità ambientale», disposizioni differenziate ed incentivi, anche economici, finalizzati alla promozione delle attività che implicano un minore impatto ambientale che possono costituire titolo preferenziale nel rilascio delle autorizzazioni, agevolazioni negli accessi, equiparazione ai residenti, tariffe scontate per i servizi e i canoni dell'area marina protetta;

k) «monitoraggio», la sorveglianza regolare dell'andamento dei parametri indicatori dello stato e dei processi, finalizzata alla valutazione delle deviazioni da uno standard determinato;

l) «natante», unità da diporto con scafo di lunghezza pari o inferiore a 10 m;

m) «nave da diporto», unità da diporto con scafo di lunghezza superiore ai 24 m come definite ai sensi della legge 11 febbraio 1971, n. 50 e successive integrazioni e modificazioni;

n) «navigazione», il movimento via mare di qualsiasi costruzione destinata al trasporto per acqua;

o) «noleggio di unità navale», il contratto con il quale una delle parti, in corrispettivo del nolo pattuito, si obbliga a mettere a disposizione dell'altra unità da diporto, per un periodo determinato, alle condizioni stabilite dal contratto; l'unità noleggiata rimane nella disponibilità del noleggiante, alle cui dipendenze resta l'equipaggio come definito ai sensi del decreto legislativo 18 luglio 2005, n. 171;

p) «ormeggio», l'insieme delle operazioni per assicurare le unità navali a un'opera portuale fissa, quale banchina, molo o pontile, ovvero a un'opera mobile, in punti localizzati e predisposti, quale pontile galleggiante o gavitello;

q) «pesca ricreativa e sportiva», l'attività di pesca esercitata a scopo ricreativo e agonistico;

r) «pesca subacquea», l'attività di pesca, sia professionale sia sportiva, esercitata in immersione con o senza uso di apparecchi ausiliari;

s) «pescaturismo», l'attività integrativa alla piccola pesca artigianale, come disciplinata dal decreto ministeriale 13 aprile 1999, n. 293, che definisce le modalità per gli operatori del settore di ospitare a bordo delle proprie imbarcazioni un certo numero di persone, diverse dall'equipaggio, per lo svolgimento di attività turistico-ricreative;

t) «piccola pesca artigianale», la pesca artigianale esercitata a scopo professionale per mezzo di imbarcazioni aventi lunghezza fuori tutto inferiore a 12 metri, esercitata con attrezzi da posta, ferrettara, palangari, lenze e arpioni, come previsto dal decreto ministeriale 14 settembre 1999 e compatibilmente a quanto disposto dal regolamento CE n. 1967/2006 del Consiglio del 21 dicembre 2006, relativo alle misure di gestione della pesca nel mar Mediterraneo e dai successivi Piani di Gestione Nazionale adottati in conformità degli articoli 18 e 19 del regolamento medesimo;

u) «residente», la persona fisica iscritta all'anagrafe del Comune ricadente nell'area marina protetta, nonché la persona giuridica con sede legale ed operativa in uno dei Comuni ricadenti nell'area marina protetta;

v) «ripopolamento attivo», l'attività di traslocazione artificiale di individui appartenenti ad una entità faunistica che è già presente nell'area di rilascio;

w) «transito», il passaggio delle unità navali all'interno dell'area marina protetta;

x) «trasporto di linea», l'attività di trasporto passeggeri svolta da unità adibite e autorizzate a tale scopo, condotte da personale marittimo, di proprietà di società e armatori;

y) «trasporto passeggeri» l'attività professionale svolta da imprese e associazioni abilitate, con l'utilizzo di unità navali adibite al trasporto passeggeri, lungo itinerari e percorsi prefissati ed in orari stabiliti;

z) «unità navale», qualsiasi costruzione destinata al trasporto per acqua, come definito all'art. 136 del codice della navigazione;


aa) «visite guidate», le attività professionali svolte, a fronte del pagamento di un corrispettivo, da guide turistiche iscritte a imprese e associazioni, a terra e a mare, con l'utilizzo di unità navali adibite allo scopo, finalizzate all'osservazione dell'ambiente marino emerso e costiero;

bb) «visite guidate subacquee», le attività professionali svolte da guide o istruttori afferenti ai centri di immersione autorizzati dal soggetto gestore, con l'utilizzo di unità navali adibite allo scopo e l'accompagnamento dei subacquei in immersione, finalizzate all'osservazione dell'ambiente marino, nonché alla didattica subacquea;

cc) «zonazione», la suddivisione dell'area marina protetta in zone sottoposte a diverso regime di tutela ambientale.

Articolo 3 - Finalità, delimitazione e attività non consentite nell'area marina protetta

1. Sono fatte salve le finalità, la delimitazione dell'area marina protetta «Isole di Ventotene e S. Stefano» e le attività non consentite, come previste dagli articoli 2, 3 e 4 del decreto istitutivo del 12 dicembre 1997.



## TITOLO II

## ORGANIZZAZIONE DELL'AREA MARINA PROTETTA

*Articolo 4 - Gestione dell'area marina protetta*

1. La gestione dell'area marina protetta «Isole di Ventotene e S. Stefano», è affidata al soggetto gestore Comune di Ventotene, individuato, ai sensi dell'art. 19 della legge 6 dicembre 1991, n. 394, come integrato dall'art. 2, comma 37, della legge 9 dicembre 1998, n. 426 e successive modifiche.

2. Il Ministero dell'ambiente e della tutela del territorio e del mare definisce, con apposita convenzione, gli obblighi e le modalità per lo svolgimento delle attività di gestione dell'area marina protetta a cui deve attenersi il soggetto gestore.

3. Costituiscono obblighi essenziali per il soggetto gestore:

a) il rispetto degli impegni assunti in materia di reperimento ed utilizzo delle risorse umane, ai sensi dell'art. 8 della legge 31 luglio 2002, n. 179;

b) il rispetto degli obblighi previsti dalla vigente normativa in materia di segnalazione delle aree marine protette.

4. Il Ministro dell'ambiente e della tutela del territorio e del mare, previa messa in mora del soggetto gestore, può revocare con proprio provvedimento l'affidamento in gestione in caso di comprovata inadempienza, inosservanza, irregolarità da parte del soggetto gestore a quanto previsto dal decreto istitutivo, dal presente Regolamento, dalla convenzione di cui al comma 2 e dalla normativa vigente in materia.

5. Ai sensi dell'art. 2, comma 3, e dell'art. 3, comma 4, del decreto ministeriale 17 dicembre 2007, al soggetto gestore dell'area marina protetta "Isola di Ventotene e S. Stefano" è affidata altresì la gestione dei SIC e della ZPS e delle designande ZSC ricadenti nell'area marina protetta, intendendo per gestione tutte le attività tecniche, amministrative e gestionali operative, atte a garantire la conservazione ottimale dei detti siti Natura 2000.

6. Il soggetto gestore in quanto gestore dei SIC e della ZPS e delle designande ZSC:

a) contribuisce all'attività di reporting di competenza regionale ai sensi dell'art. 13 del D.P.R. 8 settembre 1997, n. 357, e ssanni.ii., attraverso la raccolta dei dati di monitoraggio di habitat e specie di interesse comunitario presenti tutelati dalla Direttiva Habitat;

b) effettua, ai sensi dell'art. 5 del decreto ministeriale 17 ottobre 2007, il monitoraggio delle popolazioni di specie ornamentali protette dalla Direttiva n. 147/2009/CE, ed in particolare quelle dell'Allegato I o comunque riconosciuti a priorità di conservazione dalla stessa Direttiva.

*Articolo 5 - Responsabile dell'Area Marina Protetta*

1. Il responsabile dell'area marina protetta è individuato e nominato dal soggetto gestore tra soggetti aventi adeguate competenze professionali e specifica esperienza in materia di gestione, anche sulla base dei requisiti stabiliti con decreto del Ministero dell'ambiente e della tutela del territorio e del mare.

2. L'incarico di responsabile dell'area marina protetta viene conferito dal soggetto gestore, previa valutazione di legittimità del Ministero dell'ambiente e della tutela del territorio e del mare, mediante stipula di un contratto di diritto privato secondo modalità stabilite con decreto del Ministero dell'ambiente e della tutela del territorio e del mare.

3. Al responsabile dell'area marina protetta sono attribuite le seguenti funzioni relative all'organizzazione ed al funzionamento dell'area marina protetta:

a. predisposizione ed attuazione dei programmi di gestione e valorizzazione nonché dei relativi progetti ed interventi;

b. predisposizione del bilancio preventivo e del conto consuntivo;

c. raccordo delle sue funzioni con i competenti organi del soggetto gestore, con la Commissione di riserva;

d. attuazione delle direttive del Ministero dell'ambiente e della tutela del territorio e del mare per il perseguimento delle finalità proprie dell'area marina protetta;

e. promozione di progetti anche mediante l'acquisizione di finanziamenti pubblici nazionali, comunitari e privati;

f. promozione di iniziative per lo sviluppo di attività economiche compatibili con le finalità dell'area marina protetta;

g. qualsiasi altro compito affidato dal soggetto gestore.

4. Il responsabile dell'area marina protetta esercita le funzioni attribuitegli, secondo le direttive impartite dal soggetto gestore.

*Articolo 6 - Commissione di riserva*

1. La Commissione di riserva, istituita presso il soggetto gestore dell'area marina protetta, con decreto del Ministro dell'ambiente e della tutela del territorio e del mare ai sensi dell'art. 28, comma 3, della legge 31 dicembre 1982, n. 979 e successive modifiche, da ultimo contenute nell'art. 2, comma 339, della legge 24 dicembre 2007 n. 244, affianca il soggetto delegato nella gestione dell'area, formulando proposte e suggerimenti per tutto quanto attiene al funzionamento dell'area marina protetta ed esprimendo il proprio parere su:

a. le proposte di aggiornamento del decreto istitutivo;

b. le proposte di modifica e aggiornamento della zonazione e della disciplina delle attività consentite nelle diverse zone;

c. la proposta di regolamento di esecuzione e di organizzazione dell'area marina protetta e le successive proposte di aggiornamento;

d. il programma annuale relativo alle spese di gestione.

2. Il parere della Commissione di riserva è reso nel termine di trenta giorni dal ricevimento della richiesta inviata da parte del soggetto gestore; decorso tale termine, il soggetto gestore può procedere indipendentemente dall'acquisizione del parere. Qualora, per esigenze istruttorie, non possa essere rispettato il termine di cui al presente comma, tale termine può essere interrotto per una sola volta e, in tal caso, il parere deve essere reso definitivamente entro quindici giorni dal ricevimento degli elementi istruttori integrativi forniti dal soggetto gestore.

3. La Commissione è convocata dal Presidente ogni qualvolta lo ritenga necessario. Il Presidente è comunque tenuto a convocare la Commissione, che si riunisce eventualmente anche con l'ausilio di teleconferenza, per esprimere il parere sugli atti di cui al comma 1, e qualora lo richieda la metà più uno dei componenti della medesima.

4. La convocazione della Commissione avviene almeno dieci giorni prima della data fissata per la seduta, con una delle seguenti modalità: lettera raccomandata, telegramma, fax, posta elettronica certificata; deve contenere l'ordine del giorno unitamente alla relativa documentazione. In caso di urgenza, la convocazione può essere inviata entro tre giorni dalla data fissata per la seduta.

5. I verbali della Commissione sono inviati al responsabile dell'area marina protetta che ne cura la trasmissione al soggetto gestore e al Ministero dell'ambiente e della tutela del territorio e del mare.

6. Ai componenti della Commissione viene corrisposto un rimborso per le spese di viaggio, vitto e alloggio sostenute, previa presentazione della documentazione giustificativa, nei limiti di cui alla vigente normativa in materia di trattamento economico di missione e di trasferimento dei dirigenti statali di prima fascia.

7. Ai lavori della Commissione di riserva partecipa il Responsabile dell'area marina protetta o un suo incaricato con funzione consultiva.

8. Le funzioni di segreteria della Commissione sono assolte dal personale del soggetto gestore appositamente incaricato.

## TITOLO III: DISCIPLINA DI DETTAGLIO E CONDIZIONI DI ESERCIZIO DELLE ATTIVITÀ CONSENTITE

*Articolo 7 — Zonazione e attività consentite nelle zone dell'area marina protetta*

1. Sono fatte salve la zonazione e la disciplina delle attività consentite nelle diverse zone dell'area marina protetta "Isole di Ventotene e Santo Stefano", di cui all'art. 4 del decreto istitutivo 12 dicembre 1997.

*Articolo 8 - Disciplina degli scarichi idrici*

1. Nell'area marina protetta non è consentita alcuna alterazione, diretta o indiretta, delle caratteristiche biochimiche dell'acqua, ivi compresa l'immissione di qualsiasi sostanza tossica o inquinante, la discarica di rifiuti solidi o liquidi e l'immissione di scarichi non in regola con le più restrittive prescrizioni previste dalle normative vigenti.



2. Tutti i servizi di ristorazione e ricettività turistica, gli esercizi di carattere turistico e ricreativo con accesso al mare, e gli stabilimenti balneari, devono dotati di allacciamenti al sistema fognario pubblico, ovvero di sistemi di smaltimento dei reflui domestici.

*Articolo 9 — Disciplina degli ammassi di foglie di Posidonia oceanica*

1. Fatte salve le normative vigenti in materia di pulizia delle spiagge e di gestione dei rifiuti, nell'area marina protetta gli ammassi di foglie di Posidonia oceanica accunriulati sulle spiagge (banquettes) sono trattati secondo le seguenti modalità:

- nelle zone A e B non è consentita la loro movimentazione e/o rimozione, al fine di favorire la naturale funzione antierosiva e di stabilizzazione della linea di riva operata dagli accumuli di foglie, nonché di salvaguardare l'integrità degli habitat marini e costieri;

- nella zona C, laddove si verificano oggettive condizioni di incompatibilità fra ammassi di foglie di Posidonia oceanica e la frequentazione delle spiagge (fenomeni putrefattivi in corso, mescolamento dei detriti vegetali con rifiuti), il soggetto gestore può autorizzare la loro movimentazione in zone di accumulo temporaneo oppure la loro rimozione definitiva e il loro trattamento come rifiuti, nel rispetto della normativa vigente.

2. La mancata osservanza delle disposizioni del comma 1 comporta ramificazione delle sanzioni di cui al successivo art. 35.

*Articolo 10 — Disciplina delle attività di soccorso, sorveglianza e servizio*

1. Nell'area marina protetta sono consentite le attività di soccorso e sorveglianza, nonché le attività di servizio svolte da e per conto del soggetto gestore.

*Articolo 11 — Disciplina delle attività di ricerca scientifica*

1. Nell'area marina protetta la ricerca scientifica è consentita previa autorizzazione del soggetto gestore.

2. Alla richiesta di autorizzazione per lo svolgimento delle attività di ricerca scientifica deve essere allegata una relazione esplicativa inerente i seguenti temi:

- a. tipo di attività e obiettivi della ricerca;
- b. parametri analizzati;
- c. area oggetto di studio e piano di campionamento, con localizzazione delle stazioni di prelievo e di analisi;
- d. mezzi ed attrezzature utilizzati ai fini del prelievo e delle analisi;
- e. tempistica della ricerca e personale coinvolto.

3. Il prelievo di organismi e campioni è consentito per soli motivi di studio, previa autorizzazione del soggetto gestore.

4. Il rilascio dell'autorizzazione implica l'obbligo di esporre i contrassegni autorizzativi rilasciati dal soggetto gestore, che comprendono sia bandiere o pannelli da issare solo durante l'esercizio dell'attività autorizzata, sia pannelli e/o adesivi da esporre sull'unità navale.

5. Le autorizzazioni di cui ai commi 1 e 3 sono rilasciate esclusivamente a fronte di una dichiarazione di impegno del richiedente a fornire al soggetto gestore una relazione tecnico-scientifica sull'attività svolta e sui risultati della ricerca, nonché copia delle pubblicazioni risultate dagli studi effettuati in cui dovrà essere citata la collaborazione con l'area marina protetta, nonché il consenso al soggetto gestore di utilizzare per finalità istituzionali i dati scaturenti dalle ricerche, con il solo vincolo di citazione della fonte.

6. La richiesta di autorizzazione ad eseguire l'attività di ricerca scientifica deve essere presentata almeno 30 giorni prima della data prevista di inizio attività.

7. I programmi di ricerca scientifica nell'area marina protetta finalizzati al controllo della qualità dell'ambiente marino devono essere eseguiti nel rispetto delle metodiche di cui ai protocolli operativi stabiliti dal Ministero dell'ambiente e della tutela del territorio e del mare nell'ambito del programma nazionale per il monitoraggio dell'ambiente marino-costiero.

8. I programmi di ricerca scientifica nell'area marina protetta coordinati dal Ministero dell'ambiente e della tutela del territorio e del mare sono consentiti, previa comunicazione al soggetto gestore e alla Capitaneria di porto competente almeno 10 giorni prima dell'inizio delle attività, fornendo le medesime indicazioni di cui al comma 2. Al termine dell'attività il richiedente è tenuto a fornire al soggetto gestore una relazione tecnico-scientifica sull'attività svolta e sui risultati della ricerca, nonché consenso al soggetto gestore di utilizzare per finalità istituzionali dati scaturenti dalle ricerche, con il solo vincolo di citazione della fonte.

9. Nell'ambito dei programmi di ricerca scientifica per le finalità di monitoraggio e gestione dell'area marina protetta, specifici incarichi possono essere affidati a istituti, enti, associazioni o organismi esterni, nonché ad esperti di comprovata specializzazione nei modi di legge.

10. Ai fini del rilascio dell'autorizzazione per lo svolgimento delle attività di ricerca scientifica nell'area marina protetta, i richiedenti devono versare al soggetto gestore un corrispettivo a titolo di diritto di segreteria e rimborso spese, secondo le modalità indicate al successivo art. 31.

*Articolo 12 - Disciplina delle attività di riprese fotografiche, cinematografiche e televisive*

1. Nell'area marina protetta sono consentite attività amatoriali di ripresa fotografica, cinematografica e televisiva.

2. Le riprese fotografiche, cinematografiche e televisive professionali, a scopo commerciale o con fini di lucro, salvo casi di prevalente interesse pubblico all'informazione, devono essere preventivamente autorizzate dal soggetto gestore.

3. Le riprese sono consentite secondo le disposizioni e le limitazioni indicate dal soggetto gestore all'atto dell'autorizzazione e comunque senza arrecare disturbo alle specie animali e vegetali e all'ambiente naturale dell'area marina protetta in genere.

4. Il personale preposto alla sorveglianza può impedire l'esecuzione e la prosecuzione delle attività di cui al presente articolo, ove le giudichi pregiudizievoli ai fini della tutela del patrimonio naturale e culturale nonché della tranquillità dei luoghi dell'area marina protetta.

5. Il soggetto gestore può acquisire copia del materiale fotografico e audiovisivo professionale prodotto, per motivate ragioni istituzionali e previo consenso dell'autore, anche al fine dell'utilizzo gratuito, fatta salva la citazione della fonte.

6. La pubblicazione e produzione dei materiali fotografici e audiovisivi deve riportare per esteso il nome dell'area marina protetta.

7. Ai fini del rilascio dell'autorizzazione per lo svolgimento delle attività di cui al presente articolo, i richiedenti devono versare al soggetto gestore un corrispettivo a titolo di diritto di segreteria e rimborso spese, secondo le modalità indicate al successivo art. 31.

*Articolo 13 — Disciplina dell'attività di balneazione*

1. Nella zona A non è consentita la balneazione.


2. Nella zone B e C la balneazione è liberamente consentita, nel rispetto delle ordinanze della competente Autorità marittima.

*Articolo 14 — Disciplina delle immersioni subacquee*

1. Nella zona A non sono consentite le immersioni subacquee individuali o in gruppo.

2. Nella zona B le immersioni subacquee, svolte in modo individuale o in gruppo, sono consentite previa autorizzazione del soggetto gestore, compatibilmente con l'esigenza di contingentare i flussi turistici, esclusivamente secondo le seguenti modalità:

- a. nei siti e secondo gli orari determinati dal soggetto gestore;
- b. in caso d'immersioni individuali con autorespiratore, esclusivamente se in possesso di brevetto di secondo livello;
- c. in caso di immersioni effettuate in gruppo, in presenza di una guida in possesso di brevetto di almeno di secondo livello, individuato all'atto dell'autorizzazione da parte del soggetto gestore, in un numero di subacquei non superiore a 6;
- d. il numero massimo giornaliero di subacquei per ogni sito d'immersione è fissato in 12 subacquei;
- e. in ciascun sito l'immersione deve svolgersi entro il raggio di 100 metri calcolato dalla verticale del punto di ormeggio;
- f. le immersioni sono consentite dall'alba al tramonto.



3. Nella zona C le immersioni subacquee sono liberamente consentite ai subacquei residenti nel Comune ricadente nell'area marina protetta e, previa autorizzazione del soggetto gestore, ai subacquei non residenti nel medesimo Comune.

4. Le immersioni subacquee devono svolgersi nel rispetto del seguente codice di condotta:

a. non è consentito il contatto con il fondo marino, l'asportazione anche parziale e il danneggiamento di qualsiasi materiale e/o organismo di natura geologica, biologica e archeologica;

b. non è consentito dare da mangiare e/o arrecare disturbo agli organismi marini, introdurre o abbandonare qualsiasi tipo materiale;

c. non è consentito l'uso di mezzi ausiliari di propulsione subacquea, ad eccezione di quelli eventualmente utilizzati dalle persone disabili, previa autorizzazione del soggetto gestore;

d. è fatto obbligo di mantenere l'attrezzatura subacquea quanto più possibile aderente al corpo;

e. è fatto obbligo di segnalare al soggetto gestore o alla locale Autorità marittima la presenza sui fondali di relitti, di rifiuti o materiali pericolosi e attrezzi da pesca abbandonati;

f. è fatto obbligo di informarsi preventivamente sulle caratteristiche ambientali e sulle regolamentazioni dell'area marina protetta, in particolare dello specifico sito d'immersione;

5. L'ormeggio delle unità a supporto delle immersioni subacquee è consentito, per il tempo strettamente sufficiente per effettuare l'immersione, ai gavitelli singoli contrassegnati e appositamente predisposti dal soggetto gestore, posizionati compatibilmente con l'esigenza di tutela dei fondali.

6. La navigazione nell'area marina protetta delle unità a supporto delle immersioni subacquee è consentita a velocità non superiore a 5 nodi, entro la distanza di 300 metri dalla costa, e a velocità non superiore a 10 nodi, entro la fascia di mare compresa tra i 300 metri e i 600 metri dalla costa, esclusivamente in assetto dislocante.

7. In relazione alle esigenze di tutela ambientale sottese al provvedimento istitutivo e al fine di determinare la capacità di carico dei siti di immersione, il soggetto gestore effettua il monitoraggio delle attività subacquee e adegua, con successivi provvedimenti, la disciplina delle immersioni subacquee, prevedendo in particolare:

a. il numero massimo di immersioni al giorno, per ciascun sito e in totale;

b. i siti di immersione più adeguati e/o a tema;

c. il numero e posizione dei gavitelli destinati all'ormeggio;

d. gli eventuali punti attrezzati idonei per l'ormeggio;

e. gli incentivi per la destagionalizzazione delle attività subacquee;

f. i criteri che costituiscono titolo preferenziale ai fini del rilascio dell'autorizzazione di cui al comma 9.

8. Ai fini del rilascio dell'autorizzazione per lo svolgimento delle immersioni subacquee i richiedenti devono:

a. indicare le caratteristiche dell'unità navale utilizzata per l'immersione, nonché gli estremi identificativi del brevetto subacqueo in possesso dei singoli soggetti; per le immersioni subacquee in gruppo è possibile presentare domanda di autorizzazione cumulativa;

b. versare al soggetto gestore un corrispettivo a titolo di diritto di segreteria e rimborso spese, secondo le modalità indicate al successivo art. 31.

9. Ai fini del rilascio dell'autorizzazione per lo svolgimento delle immersioni subacquee, godono di titolo preferenziale e possono effettuare il pagamento delle relative tariffe in misura ridotta:

a. i residenti e i proprietari di abitazioni del Comune ricadente nell'area marina protetta.

b. i proprietari di unità navali che attestino il possesso di uno dei seguenti requisiti di eco-compatibilità:

- motore conforme alla Direttiva 2003/44/CE relativamente alle emissioni gassose e acustiche (motori fuoribordo elettrici, a 4 tempi benzina verde o a 2 tempi ad iniezione diretta, motori entro bordo conformi alla direttiva);

- casse per la raccolta dei liquami di scolo e sistema di raccolta delle acque di sentina, documentata con autocertificazione.

#### Articolo 15 - Disciplina delle visite guidate subacquee

1. Nell'area marina protetta sono consentite le visite guidate subacquee svolte dai centri di immersione autorizzati dal soggetto gestore secondo le seguenti modalità:

a. in presenza di guida o istruttore del centro di immersioni autorizzato, in possesso di grado minimo "Dive Master" o titolo equipollente;

b. nei siti determinati dal soggetto gestore e riportati in apposite cartografie illustrative;

c. in ciascun sito l'immersione deve svolgersi entro il raggio di 100 metri calcolato dalla verticale del punto di ormeggio.

2. Nella zona A sono consentite, previa autorizzazione del soggetto gestore, le visite guidate subacquee svolte dai centri d'immersione aventi sede legale ed operativa nel Comune ricadente nell'area marina protetta alla data di entrata in vigore del presente regolamento, esclusivamente secondo le seguenti modalità:

a. esclusivamente nel sito Secca della Molarà e P.ta Cannuce/molo IV;

b. per le attività con autorespiratore, con un numero di subacquei non superiore a 4 per ogni guida o istruttore del centro di immersioni autorizzato, per un massimo di 3 guide e 12 subacquei per ciascuna immersione;

c. per le attività senza autorespiratore, in un numero di subacquei non superiore a 6 per ogni guida o istruttore, per un massimo di 3 guide e 18 subacquei per ciascuna immersione;

d. per un numero massimo di 2 immersioni al giorno per ciascun sito d'immersione;

e. non sono consentite visite guidate subacquee notturne;

f. non è consentita l'attività di didattica subacquea.

3. Nella zona B sono consentite le visite guidate subacquee svolte dai centri di immersione autorizzati dal soggetto gestore secondo le seguenti modalità:

a. le autorizzazioni sono rilasciate prioritariamente ai centri di immersione aventi sede legale nel Comune ricadente nell'area marina protetta;

b. il soggetto gestore rilascia le autorizzazioni per i centri d'immersione non aventi sede legale nel Comune ricadente nell'area marina protetta per una quota non inferiore al 20% del totale dei centri autorizzati;

c. per le attività con autorespiratore, con un numero di subacquei non superiore a 6 per ogni guida o istruttore del centro di immersioni autorizzato, per un massimo di 3 guide e 18 subacquei per ciascuna immersione;

d. per le attività senza autorespiratore, in un numero di subacquei non superiore a 8 per ogni guida o istruttore, per un massimo di 3 guide e 24 subacquei per ciascuna immersione.

4. Nella zona C sono consentite le visite guidate subacquee svolte dai centri di immersione autorizzati dal soggetto gestore.

5. Le visite guidate subacquee devono rispettare il codice di condotta di cui al comma 4 del precedente articolo.

6. Le visite guidate subacquee per le persone disabili, condotte dai centri di immersione autorizzati dal soggetto gestore, possono essere svolte esclusivamente in presenza di guida o istruttore del centro di immersione con relativa abilitazione.

7. La navigazione nell'area marina protetta delle unità adibite alle attività dei centri d'immersione è consentita a velocità non superiore a 5 nodi, entro la distanza di 300 metri dalla costa, e a velocità non superiore a 10 nodi, entro la fascia di mare compresa tra i 300 metri e i 600 metri di distanza dalla costa, esclusivamente in assetto dislocante.

8. Non è consentito l'uso improprio di impianti di diffusione della voce e di segnali acustici o sonori, se non per fornire informazioni sugli itinerari e sulle località visitate, con volume sonoro strettamente indispensabile alla percezione degli stessi da parte dei passeggeri a bordo.

9. L'ormeggio delle unità di appoggio alle visite guidate subacquee è consentito, previa autorizzazione del soggetto gestore, per il tempo strettamente sufficiente per effettuare l'immersione, ai gavitelli singoli contrassegnati e appositamente predisposti dal medesimo soggetto gestore, posizionati compatibilmente con l'esigenza di tutela dei fondali.



10. Prima della visita guidata subacquea è fatto obbligo ai centri di immersione di informare gli utenti riguardo le regole dell'area marina protetta, l'importanza dell'ecosistema, le caratteristiche ambientali del sito di immersione e le norme di comportamento subacqueo al fine di non arrecare disturbo ai fondali e agli organismi marini.

11. Il responsabile dell'unità navale, prima dell'immersione, deve annotare in apposito registro previamente vidimato dal soggetto gestore gli estremi dell'unità, i nominativi delle guide e dei partecipanti e i relativi brevetti di immersione, la data, l'orario, il sito di immersione. Il registro dovrà essere esibito alle autorità preposte al controllo o al personale del soggetto gestore. I dati contenuti nel registro saranno comunicati semestralmente al soggetto gestore che li potrà utilizzare per le finalità istituzionali.

12. Ai fini del rilascio dell'autorizzazione per lo svolgimento delle visite guidate subacquee nell'area marina protetta, i centri di immersione richiedenti devono:

a. attestare, entro 12 mesi dall'entrata in vigore del presente regolamento, che almeno una delle guide del centro di immersione sia in possesso di abilitazione per accompagnare disabili visivi e motori;

b. indicare le caratteristiche delle unità navali utilizzate per l'attività, nonché gli estremi identificativi del brevetto subacqueo in possesso dei singoli soggetti;

c. comunicare ogni variazione della flotta delle proprie unità di appoggio, al fine di acquisire debita autorizzazione dal soggetto gestore;

d. assicurare un periodo annuale di apertura delle attività del centro di immersione tale da incentivare la destagionalizzazione e la riduzione del carico delle attività subacquee nei periodi di picco delle presenze turistiche;

e. assicurare la diffusione agli utenti del materiale informativo predisposto dal soggetto gestore;

f. versare al soggetto gestore un corrispettivo a titolo di diritto di segreteria e rimborso spese, secondo le modalità indicate al successivo art. 31.

14. Ai fini del rilascio delle autorizzazioni per lo svolgimento delle visite guidate subacquee godono di titolo preferenziale e possono effettuare il pagamento delle tariffe in misura ridotta i centri d'immersione aventi sede legale nel Comune ricadente nell'area marina protetta.

15. Ai fini del rilascio delle autorizzazioni le unità navali per lo svolgimento delle visite guidate subacquee devono possedere almeno uno dei seguenti requisiti di eco-compatibilità:

a. motore conforme alla Direttiva 2004/44/CE relativo alle emissioni gassose e acustiche (motori fuoribordo elettrici, a 4 tempi a benzina verde e a 2 tempi ad iniezione diretta, motori entrobordo conforme alla direttiva);

b. casse per la raccolta dei liquami di scolo e sistemi di raccolta delle acque di sentina, documentata con autocertificazione.

16. Il rilascio dell'autorizzazione implica l'obbligo di esporre i contrassegni autorizzativi rilasciati dal soggetto gestore, da esibire durante l'esercizio dell'attività autorizzata e da esporre sulle unità navali adibite alle visite guidate subacquee.

17. In relazione alle esigenze di tutela ambientale sottese al provvedimento istitutivo, resta salva la facoltà dell'ente gestore, a seguito del monitoraggio effettuato per verificare la capacità di carico dei siti di immersione, di adeguare, con successivi provvedimenti, sentita la Commissione di riserva, la disciplina delle visite guidate subacquee. Il soggetto gestore stabilisce nello specifico i criteri e i requisiti richiesti relativi alle misure di premialità ambientale ai fini del rilascio delle autorizzazioni, prevedendo:

a. il numero massimo di autorizzazioni;

b. requisiti di eco-compatibilità;

c. i siti di immersione;

d. il numero massimo di immersioni ai giorno, per ciascun sito e in totale;

e. il numero massimo di unità navali impiegabili nelle visite guidate subacquee da ciascun soggetto autorizzato;

f. un'adeguata turnazione tra le visite guidate subacquee e le immersioni subacquee;

g. i punti attrezzati idonei per l'ormeggio;

h. eventuali incentivi per la destagionalizzazione delle attività subacquee.

#### Articolo 16 — Disciplina della navigazione da diporto

1. Nell'area marina protetta non è consentito l'utilizzo di moto d'acqua o acquascooter e mezzi simili, la pratica dello sci nautico e sport acquatici simili.

2. Il transito delle moto d'acqua o acquascooter e mezzi simili è consentito esclusivamente nella zona C con rotta perpendicolare alla costa, al solo scopo di raggiungere le zone esterne all'area marina protetta, a velocità non superiore a 5 nodi entro la distanza di 300 metri dalla costa e a velocità non superiore a 10 nodi nella fascia compresa tra i 300 metri e i 600 metri dalla costa, sempre in assetto dislocante.

3. Nella zona A non è consentita navigazione.

4. Nella zona B è consentita la navigazione con le seguenti modalità:

a. alle unità a vela, a remi, a propulsore elettrico;

b. ai natanti di proprietà dei residenti o proprietari di abitazione nel Comune ricadente nell'area marina protetta, entro i 500 metri di distanza dalla costa, previa autorizzazione del soggetto gestore;

c. oltre i 500 m di distanza dalla costa, ai natanti e alle imbarcazioni in linea con almeno uno dei seguenti requisiti di eco-compatibilità:

• motore conforme alla Direttiva 2004/44/CE relativo alle emissioni gassose e acustiche (motori fuoribordo elettrici, 4 tempi a benzina verde e a 2 tempi ad iniezione diretta, motori entrobordo conforme alla direttiva);

• casse per la raccolta dei liquami di scolo e sistemi di raccolta delle acque di sentina, documentata con autocertificazione;

d. oltre i 500 m di distanza dalla costa, alle navi da diporto in linea con gli annessi IV e VI della MARPOL 73/78.

5. Nella zona B è consentito, previa autorizzazione del soggetto gestore, l'accesso a natanti e imbarcazioni, all'interno della fascia dei 500 metri di distanza dalla costa, al solo scopo di raggiungere con rotta perpendicolare alla costa i campi ormeggio appositamente predisposti dal soggetto gestore;

6. Nella zona C è consentita la navigazione:

a. alle unità a vela, a remi, a propulsore elettrico;

b. ai natanti e alle imbarcazioni;

c. alle navi da diporto in linea con gli annessi IV e VI della MARPOL 73/78.

7. Nelle zone B e C la navigazione è consentita, alle unità navali di cui ai precedenti corrimi, a velocità non superiore a 5 nodi entro la distanza di 300 metri dalla costa, e a velocità non superiore a 10 nodi, nella fascia compresa tra i 300 metri e i 600 metri dalla costa, esclusivamente in assetto dislocante;

8. Non è consentito lo scarico a mare di acque non depurate provenienti da sentine o da altri impianti dell'unità navale e di qualsiasi sostanza tossica o inquinante, nonché la discarica di rifiuti solidi o liquidi.

9. Non è consentito l'uso improprio di impianti di diffusione della voce e di segnali acustici o sonori.

10. Il soggetto gestore può disciplinare, con successivo provvedimento, gli accessi ai punti di approdo e la distribuzione degli spazi attinenti, anche attrezzando idonei corridoi di atterraggio.

#### Articolo 17 — Disciplina dell'attività di ormeggio

1. Nella zona A non è consentito l'ormeggio.


2. Nella zona B è consentito l'ormeggio, previa autorizzazione del soggetto gestore, ai natanti e alle imbarcazioni, in zone individuate dal soggetto gestore mediante appositi campi boe, posizionati compatibilmente con l'esigenza di tutela dei fondali.

3. Gli specchi acquee adibiti a campi ormeggio per il diporto, individuati con apposito provvedimento dal soggetto gestore, sono posizionati compatibilmente con l'esigenza di tutela dei fondali, e realizzati e segnalati in conformità alle direttive del Ministero dell'ambiente e della tutela del territorio e del mare.

4. All'interno degli specchi acquee adibiti ai campi ormeggio:

a. non sono consentite le attività subacquee con o senza autorespiratore;

b. non sono consentiti l'ancoraggio, la libera navigazione e la permanenza di unità navali non ormeggiate, la pesca sportiva e la pesca professionale;



c. la balneazione è consentita esclusivamente in prossimità della propria unità ormeggiata, a motore spento e in assenza assoluta di manovre di altra unità e comunque nell'area indicata dal soggetto gestore;

d. non è consentito l'uso improprio di segnali acustici o sonori;

e. non è consentito tenere il motore acceso durante la sosta;

f. l'ormeggio deve essere effettuato esclusivamente al gavitello preassegnato dal soggetto gestore;

g. in caso di ormeggio non preassegnato, l'ormeggio deve essere effettuato esclusivamente ai gavitelli contrassegnati con la propria categoria di unità da diporto (natante, imbarcazione, nave);

h. non sono consentite le attività che arrechino turbamento od ostacolo al buon funzionamento del campo di ormeggio.

5. Ai fini dell'ormeggio i soggetti interessati devono richiedere al soggetto gestore il rilascio dell'autorizzazione a fronte del versamento di un corrispettivo, commisurato:

a. alla lunghezza fuori tutto dell'unità navale;

b. al possesso di requisiti di eco-compatibilità dell'unità navale di cui al successivo comma 6;

c. alla durata della sosta.

6. Ai fini del rilascio delle autorizzazioni per l'ormeggio, godono di titolo preferenziale e possono effettuare il pagamento delle relative tariffe in misura ridotta i residenti nel Comune ricadente nell'area marina protetta nonché i proprietari di unità navali che attestino il possesso di uno dei seguenti requisiti di eco-compatibilità:

a. motore conforme alla Direttiva 2003/44/CE relativamente alle emissioni gassose e acustiche (motori fuoribordo elettrici, a 4 tempi benzina verde o a 2 tempi ad iniezione diretta, motori entro bordo conformi alla direttiva);

b. casse per la raccolta dei liquami di scolo e sistema di raccolta delle acque di sentina, documentata con autocertificazione;

7. I corrispettivi dovuti per l'autorizzazione all'ormeggio sono disposti secondo le modalità di cui al successivo art. 31.

#### Articolo 18 — Disciplina dell'attività di ancoraggio

1. Nella zona A l'ancoraggio non è consentito.

2. Nelle zone B e C non è consentito l'ancoraggio su fondali colonizzati da praterie di Posidonia oceanica e su formazioni a coralligeno, appositamente individuati dal soggetto gestore.

3. Nelle zone B è consentito l'ancoraggio, previa autorizzazione del soggetto gestore a natanti e imbarcazioni, esclusivamente su fondali inerti, sabbiosi o ciottolosi;

4. Nella zona C è consentito l'ancoraggio, previa autorizzazione del soggetto gestore, alle unità navali di cui nel precedente comma e alle navi da diporto, esclusivamente su fondali inerti, sabbiosi o ciottolosi.

5. Ai fini del rilascio dell'autorizzazione all'ancoraggio nell'area marina protetta, i richiedenti sono tenuti a versare al soggetto gestore un corrispettivo, a titolo di diritto di segreteria e rimborso spese, secondo le modalità indicate al successivo art. 31.

6. In relazione alle esigenze di tutela ambientale sottese al provvedimento istitutivo, al fine di determinare la capacità di carico dell'area in relazione all'attività di ancoraggio, il soggetto gestore effettua il monitoraggio dell'area marina protetta, applicando criteri di contingentamento delle presenze diportistiche e individuando le aree caratterizzate da biocenosi di pregio quali praterie di Posidonia oceanica e coralligeno, e adegua, con successivo provvedimento, la disciplina delle attività di ancoraggio.

#### Articolo 19 — Disciplina dell'attività di trasporto passeggeri e visite guidate

1. Nella zona A non è consentita la navigazione ai mezzi adibiti al trasporto passeggeri e alle visite guidate.

2. Nelle zone B e C sono consentite, previa autorizzazione del soggetto gestore, compatibilmente con le esigenze di tutela e di contingentamento delle presenze, le visite guidate a bordo di unità navali adibite a tale scopo, nel rispetto delle disposizioni per la navigazione da diporto di cui all'art. 16.

3. Non è consentito lo scarico a mare di acque non depurate provenienti da sentine o da altri impianti dell'unità navale e di qualsiasi sostanza tossica o inquinante, nonché la discarica di rifiuti solidi o liquidi.

4. Non è consentito l'uso improprio di impianti di diffusione della voce e di segnali acustici o sonori, se non per fornire informazioni sugli itinerari e sulle località visitate, con volume sonoro strettamente indispensabile alla percezione degli stessi da parte dei passeggeri a bordo.

5. L'ormeggio delle unità navali adibite al trasporto passeggeri e alle visite guidate è consentito, previa autorizzazione del soggetto gestore, esclusivamente ai gavitelli posizionati compatibilmente con l'esigenza di tutela dei fondali.

6. Le unità navali autorizzate alle attività di trasporto passeggeri e visite guidate sono tenute ad esporre i contrassegni identificativi predisposti dal soggetto gestore ai fini di agevolare la sorveglianza ed il controllo.

7. Ai fini del rilascio dell'autorizzazione per lo svolgimento dell'attività di trasporto passeggeri e visite guidate nell'area marina protetta, i richiedenti devono versare al soggetto gestore un corrispettivo a titolo di diritto di segreteria e rimborso spese, secondo le modalità indicate al successivo art. 31, commisurato:

a. alla lunghezza fuori tutto dell'unità navale;

b. al possesso di requisiti di eco-compatibilità dell'unità navale di cui al successivo comma;

c. alla durata del permesso.

8. Ai fini del rilascio dell'autorizzazione le unità navali adibite alle attività di trasporto passeggeri e di visite guidate, devono possedere almeno uno dei seguenti requisiti di eco-compatibilità:

a. motore conforme alla Direttiva 2003/44/CE relativamente alle emissioni gassose e acustiche (motori entro bordo conformi alla direttiva, motori fuoribordo elettrici, a 4 tempi benzina verde, o a 2 tempi ad iniezione diretta);

b. unità dotate di casse per la raccolta dei liquami di scolo e munite di un registro di scarico delle acque di sentina, da conservare tra i documenti di bordo unitamente alle ricevute di conferimento delle miscele di idrocarburi a centri di smaltimento autorizzati;

c. navi da diporto in linea con gli annessi IV e VI della MARPOL 73/78.

9. Non sono consentiti, durante il periodo di validità dell'autorizzazione, aumenti del numero di passeggeri imbarcabili o variazioni dei requisiti comunicati all'ano della richiesta.

10. Il rilascio dell'autorizzazione comporta l'obbligo di fornire al soggetto gestore informazioni relative ai servizi prestati, ai fini del monitoraggio dell'area marina protetta, nonché di fornire agli utenti l'apposito materiale informativo predisposto dal soggetto gestore.

11. In relazione alle esigenze di tutela ambientale sottese al provvedimento istitutivo, resta salva la facoltà del soggetto gestore a seguito del monitoraggio effettuato al fine di verificare la capacità di carico dei flussi turistici nell'area marina protetta, di adeguare con successivi provvedimenti, sentita la Commissione di riserva, la disciplina del trasporto passeggeri e visite guidate. Il soggetto gestore stabilisce nello specifico i criteri e i requisiti richiesti relativi alle misure di premialità ambientale ai fini del rilascio delle autorizzazioni, prevedendo:

a) il numero massimo di unità autorizzate per le attività di trasporto passeggeri e di visite guidate;

b) i requisiti di eco-compatibilità.

#### Articolo 20 — Disciplina dell'attività di trasporto marittimo di linea


1. Nella zona A non è consentita la navigazione del trasporto marittimo di linea.

2. La navigazione dei mezzi di linea e di servizio è consentita in zona B e C, previa autorizzazione del soggetto gestore, parallelamente alla linea di costa; nel corso delle operazioni di avvicinamento alle aree di attracco e ormeggio, la navigazione è consentita perpendicolarmente alla linea di costa.

3. Il soggetto gestore definisce con successivo provvedimento, di concerto con le compagnie di navigazione e gli armatori, le rotte di circumnavigazione e avvicinamento agli accessi ai punti di approdo, anche individuando idonei coffoidi di atterraggio.

4. Durante lo stazionamento all'interno dei porti e degli approdi i mezzi di linea e di servizio devono provvedere allo spegnimento dei motori e procedere comunque a lento moto, nei limiti di manovrabilità consentiti dall'unità navale.

5. È fatto divieto di scarico a mare di acque non depurate provenienti da sentine o da altri impianti dell'unità navale e di qualsiasi sostanza tossica o inquinante, nonché la discarica di rifiuti solidi o liquidi.



6. Ai fini del rilascio dell'autorizzazione per la navigazione dei mezzi di linea nell'area marina protetta, gli armatori richiedenti devono versare al soggetto gestore un corrispettivo a titolo di diritto di segreteria e rimborso spese, secondo le modalità indicate al successivo art. 31, commisurato:

- a. alla lunghezza fuori tutto dell'unità navale;
- b. alla durata del permesso.

7. Ai fini del rilascio dell'autorizzazione, a bordo di ogni unità di linea dovrà essere garantito un apposito spazio attrezzato a disposizione dell'area marina protetta per attività istituzionali, di informazione, commercializzazione di prodotti e servizi.

8. Il rilascio dell'autorizzazione comporta l'obbligo di fornire al soggetto gestore dati e informazioni relative ai servizi prestati, ai fini del monitoraggio dell'area marina protetta, e di fornire agli utenti l'apposito materiale informativo predisposto dal soggetto gestore.

*Articolo 21 — Disciplina dell'attività di noleggio e locazione di unità da diporto*

1. Nella zona A non è consentita la navigazione e l'accesso alle unità da diporto adibite a noleggio e locazione.

2. L'esercizio dei servizi di locazione e noleggio di unità da diporto per la navigazione nelle zone B e C è consentito, previa autorizzazione del soggetto gestore, nel rispetto delle disposizioni per la navigazione da diporto di cui all'art. 16.

3. In relazione alle esigenze di tutela ambientale sottese al provvedimento istitutivo, il soggetto gestore effettua il monitoraggio delle attività diportistiche nell'area marina protetta e stabilisce, con successivo provvedimento, il numero massimo di autorizzazioni rilasciabili per le unità da diporto adibite a noleggio e locazione, non cedibili a terzi.

4. Le autorizzazioni per l'esercizio dei servizi di locazione e noleggio di cui al precedente comma 2 sono rilasciate prioritariamente ai soggetti e alle imprese residenti nel Comune ricadente nell'area marina protetta, fino al raggiungimento del 75% dei permessi, e, subordinatamente, con criterio preferenziale alle unità in linea con i requisiti di eco-compatibilità di cui al successivo comma 5 e, in ulteriore subordine, secondo l'ordine cronologico di presentazione della domanda.

5. Ai fini del rilascio dell'autorizzazione le unità da diporto per le attività di noleggio e locazione di unità da diporto nell'area marina protetta, devono essere in linea con almeno uno dei seguenti requisiti di eco-compatibilità:

- a. motore conforme alla Direttiva 2003/44/CE relativamente alle emissioni gassose e acustiche (motori fuoribordo elettrici, a 4 tempi benzina verde o a 2 tempi ad iniezione diretta, motori entro bordo conformi alla direttiva);
- b. unità dotate di casse per la raccolta dei liquami di scolo e munite di un registro di scarico delle acque di sentina, da conservare tra i documenti di bordo unitamente alle ricevute di conferimento delle miscele di idrocarburi a centri di smaltimento autorizzati;
- c. navi da diporto in linea con gli annessi IV e VI della MARPOL 73/78.

6. Ai fini del rilascio dell'autorizzazione le attività di noleggio e locazione di unità da diporto nell'area marina protetta, i soggetti richiedenti devono:

- a. indicare le caratteristiche delle unità navali utilizzate per l'attività;
- b. versare al soggetto gestore un corrispettivo a titolo di diritto di segreteria e rimborso spese, secondo le modalità indicate al successivo art. 31.

7. Ogni sostituzione delle unità da diporto autorizzate per il noleggio e la locazione comporta il ritiro dell'autorizzazione e deve essere tempestivamente comunicata al soggetto gestore, che provvede ad effettuare apposita istruttoria per verificare i requisiti della nuova unità e rilasciare eventuale nuova autorizzazione.

8. Il rilascio dell'autorizzazione comporta l'obbligo per l'esercente di:

- a. fornire al soggetto gestore informazioni relative ai servizi prestati, ai fini del monitoraggio dell'area marina protetta;
- b. fornire agli utenti l'apposito materiale informativo predisposto dal soggetto gestore;
- c. acquisire dagli utenti la formale dichiarazione di presa visione del decreto istitutivo dell'area marina protetta e del presente Regolamento.

*Articolo 22 — Disciplina delle attività di whale watching (osservazione dei cetacei)*

1. Nelle zone A non è consentita l'attività di whale-watching.

2. Nelle zone B e C sono consentite, previa autorizzazione del soggetto gestore, attività di whale-watching a bordo di unità navali adibite a visite guidate, nel rispetto delle disposizioni per la navigazione da diporto di cui all'art. 16.

3. Per le attività di whale watching e in presenza di mammiferi marini nell'area marina protetta, è individuata una fascia di osservazione, entro la distanza di 100 metri dai cetacei avvistati, ed una fascia di avvicinamento entro 300 metri dai cetacei avvistati.

4. Nelle fasce di osservazione e avvicinamento di cui al precedente comma vige per le attività di osservazione dei cetacei il seguente codice di condotta:

- a. non è consentito avvicinarsi a meno di 100 metri dagli animali;
- b. nella fascia di osservazione non è consentita la balneazione e può essere presente, seguendo l'ordine cronologico di arrivo nella medesima fascia di osservazione, una sola unità navale o un solo velivolo, esclusivamente ad una quota superiore ai 150 metri sul livello del mare;
- c. non è consentito il sorvolo con elicotteri, salvo che per attività di soccorso, sorveglianza e servizio;
- d. non è consentito stazionare più di 30 minuti nella fascia di osservazione;
- e. nelle fasce di osservazione e avvicinamento la navigazione è consentita alla velocità massima di 5 nodi;
- f. non è consentito stazionare con l'unità navale all'interno di un gruppo di cetacei, separando anche involontariamente individui o gruppi di individui dal gruppo principale;
- g. non è consentito fornire cibo agli animali e gettare in acqua altro materiale;
- h. non è consentito l'avvicinamento frontale agli animali;
- i. non è consentito interferire con il normale comportamento degli animali, in particolare in presenza di femmine con cuccioli;
- j. non sono consentiti improvvisi cambiamenti di rotta e di velocità delle unità navali;
- k. nel caso di volontario avvicinamento dei cetacei all'unità navale, è fatto obbligo di mantenere una velocità costante, inferiore a 5 nodi, senza effettuare cambi di direzione;
- l. nella fascia di avvicinamento non può essere presente più di una unità navale per volta;
- m. nel caso che gli animali mostrino segni di intolleranza, è fatto obbligo di allontanarsi con rotta costante dalle fasce di osservazione e avvicinamento.


*Articolo 23 — Disciplina dell'attività di pesca professionale*

1. Nell'area marina protetta non sono consentiti la pesca a strascico, con reti derivanti e a circuizione, l'acquacoltura e il ripopolamento attivo.

2. Nella zona A non è consentita qualunque attività di pesca professionale.

3. Nella zona B e C è consentita, previa autorizzazione del soggetto gestore, l'attività di piccola pesca artigianale, alle imprese, individuali o in forma cooperativa aventi sede legale nel Comune ricadente nell'area marina protetta alla data di entrata in vigore del presente provvedimento e ai soci delle suddette cooperative inseriti alla stessa data nel registro di ciascuna cooperativa, con i seguenti attrezzi e modalità in alternativa tra loro:

- a. reti da posta fisse per una lunghezza massima non superiore a 3000 metri per imbarcazione, con singola maglia del "11" (singola maglia di 50 millimetri di apertura massima totale, ovvero 25 millimetri per lato);
  - b. tramaglio per aragosta, fino ad un massimo di 2000 metri di lunghezza per imbarcazione, con singola maglia del "11" (singola maglia di 50 millimetri di apertura massima totale, ovvero 25 millimetri per lato), dal 1° maggio al 30 settembre;
  - c. palangari fissi sino ad un massimo di 500 ami, più 100 anni per ogni addetto regolarmente imbarcato oltre al comandante;
4. L'ancoraggio degli attrezzi e delle unità da pesca è consentito esclusivamente nell'esercizio delle attività di prelievo.





5. Ai fini del rilascio dell'autorizzazione alla pesca professionale, i richiedenti devono inoltrare richiesta presso il soggetto gestore entro il 28 febbraio di ogni anno, indicando gli strumenti di pesca che si intendono adoperare.

6. Al fine di consentire il ricambio generazionale tra gli operatori della pesca, nel caso di cessazione delle attività di pesca da parte di soggetti autorizzati dal soggetto gestore, il diritto all'autorizzazione, anche in deroga al precedente comma 3, è trasferibile ad altro soggetto, purché rientrante nei termini di cui al precedente comma 3, e nei limiti dello sforzo di pesca dell'operatore che cessa l'attività.

7. L'autorizzazione e pertanto l'iscrizione al registro dei pescatori professionali ha validità massima di un anno e dovrà essere rinnovata sulla base di apposita domanda di rinnovo da parte dell'interessato.

8. A fronte di particolari esigenze di tutela ambientale, sulla base degli esiti del monitoraggio dell'area marina protetta, resta salva la facoltà del soggetto gestore di disciplinare ulteriormente, con successivo provvedimento, le modalità di prelievo delle risorse ittiche, indicando in particolare:

a. numero massimo di operatori e di unità navali adibite alla pesca professionale autorizzabili, da desumere in base al totale degli aventi diritto alla data di istituzione dell'area marina protetta;

b. caratteristiche e quantità degli attrezzi da pesca utilizzabili per ogni unità da pesca;

c. calendario delle attività di pesca comprendente giornate ed orari per particolari attività;

d. misure minime di cattura delle specie aliquote commerciali e non;

9. I soggetti autorizzati alle attività di piccola pesca professionale devono comunicare annualmente al soggetto gestore i periodi, i dati sulle catture, gli attrezzi utilizzati e le modalità di pesca all'interno dell'area marina protetta ai fini del monitoraggio. Tali comunicazioni vengono riportate su un apposito registro tenuto dal soggetto gestore, delle cui annotazioni viene rilasciata copia ai soggetti stessi.

#### Articolo 24 — Disciplina dell'attività di pescaturismo

1. Nella zona A non è consentito svolgere attività di pescaturismo.

2. Nelle zone B e C è consentita l'attività di pescaturismo, riservata alle imprese di pesca che esercitano l'attività sia individualmente, sia in forma cooperativa, aventi sede legale nel Comune ricadente nell'area marina protetta e ai soci delle suddette cooperative inseriti nel registro di ciascuna cooperativa.

3. Le attività di pesca turismo devono utilizzare gli attrezzi e le modalità stabilite per la piccola pesca artigianale di cui al precedente art. 23, e sono riservate ai soggetti legittimati alla piccola pesca artigianale di cui al precedente articolo, purché in possesso di idonea licenza all'esercizio della attività di pescaturismo.

4. Non è consentito l'uso improprio di impianti di diffusione della voce e di segnali acustici o sonori.

5. Il rilascio dell'autorizzazione alle attività di pescaturismo comporta l'obbligo di fornire al soggetto gestore informazioni relative ai servizi prestati, ai fini del monitoraggio dell'area marina protetta, nonché di fornire agli utenti l'apposito materiale informativo predisposto dal soggetto gestore.

6. La richiesta di autorizzazione ad eseguire l'attività di pescaturismo deve indicare gli strumenti di pesca che si intendono adoperare.

#### Articolo 25 — Disciplina dell'attività di pesca sportiva e ricreativa

1. Nell'area marina protetta non sono consentite:

a. la pesca subacquea con o senza uso di apparecchi ausiliari di respirazione;

b. le gare di pesca sportiva.

2. La detenzione e il trasporto di attrezzi adibiti alla pesca subacquea all'interno dell'area marina protetta devono essere preventivamente autorizzati dal soggetto gestore.

3. Nell'area marina protetta non è consentita la pesca ricreativa delle seguenti specie:

a. Cernia (*Epinephelus* sp.);

b. Cernia di fondale (*Polyprion americanus*)

c. Corvina (*Sciaenops ocellatus*);

d. Ombrina (*Umbrina cirrosa*);

e. Aragosta rossa (*Palinurus elephas*);

f. Astice (*Homarus gammarus*);

g. Cicale (*Scyllarus arctus*);

h. Magnosa (*Scyllarides latus*);

i. Tonno rosso (*Thunnus thynnus*);

j. Pesce spada (*Xiphias gladius*);

nonché di tutte le specie protette riportate in Direttiva Habitat 92/43/CEE (Allegati II, IV, V).

4. Nella zona A non è consentito svolgere attività di pesca ricreativa.

5. Nelle zone B è consentita la pesca ricreativa, previa autorizzazione del soggetto gestore, ai residenti nel Comune ricadente nell'area marina protetta, con i seguenti attrezzi e modalità:

a. da riva con canna, anche con mulinello, in numero massimo di 2 per persona, con ami di lunghezza non inferiore a 15 millimetri;

b. da unità navale con lenze fisse quali canne, bolentini, correntine per un numero massimo di 2 lenze per pescatore con non più di 3 ami

c. da unità navale a motore, a velocità non superiore a 5 nodi, con non più di 2 lenze a traino;

d. lenza per cefalopodi con non più di 2 attrezzi per persona (polpara, totanara, seppiolaro), con o senza esca;

e. da natante a motore, a velocità non superiore ai 5 nodi, con non più di 2 lenze a traino e di fondo, in numero massimo di 2 attrezzi per persona, per un numero massimo di 20 soggetti autorizzabili, ognuno per un massimo di 90 uscite durante l'anno, preventivamente comunicate al soggetto gestore;

f. è consentito un quantitativo massimo giornaliero di catture fino a 5 kg per imbarcazione e 3 kg per persona, salvo il caso di cattura di singolo esemplare di peso superiore;

g. non è consentita la pesca con le tecniche del "vertical jigging" e similari, e dello "spinning drifting" al tonno;

h. non è consentito l'uso del rezzaglio, bilancia, fiocina con l'ausilio di fonti luminose;

i. non è consentito l'utilizzo di palangari;

j. non è consentito l'utilizzo di esche alloctone, non di origine mediterranea (quali verme coreano, giapponese e similari).

6. Nella zona C è consentita la pesca ricreativa, previa autorizzazione del soggetto gestore, con i seguenti attrezzi e modalità:

a. con gli stessi attrezzi e modalità di cui al precedente comma;

b. con nasse, per un numero massimo di 2 per imbarcazione per un numero massimo di 20 autorizzazioni speciali per i pescatori ricreativi residenti nel Comune ricadente nell'area marina protetta;

c. con l'utilizzo di palangari, con un numero massimo di 100 ami, esclusivamente dall'alba al tramonto, per un numero massimo di 20 autorizzazioni speciali per i pescatori ricreativi residenti nel Comune ricadente nell'area marina protetta;

d. non è consentita la pesca con le nasse, con i palangari e la traina di profondità con affondatore, con lenze di tipo "monel", piombo guardiano, per i non residenti nel Comune ricadente nell'area marina protetta;

7. Le 20 autorizzazioni speciali di cui alle lettere e) del precedente comma 6 e b) e c) del precedente comma 7 sono rilasciate esclusivamente a pescatori ricreativi tradizionalmente operanti nell'area e non sono trasferibili ad altri soggetti alla cessazione dell'attività. Il soggetto gestore assicura la graduale riduzione del numero di autorizzazioni speciali, fino ad esaurimento delle stesse.


8. Il transito di unità navali con attrezzi da pesca e quantitativi di pescato diversi o superiori dai limiti stabiliti dal presente regolamento, deve essere preventivamente autorizzato dal soggetto gestore.

9. Ai fini del rilascio delle autorizzazioni alle attività di pesca ricreativa nell'area marina protetta, i soggetti richiedenti devono:

a. indicare gli strumenti di pesca che intendono adoperare;

b. versare al soggetto gestore un corrispettivo a titolo di diritto di segreteria e rimborso spese, secondo le modalità di cui al successivo art. 31.

10. Ai fini delle attività di monitoraggio, i soggetti autorizzati alle attività di pesca ricreativa devono comunicare annualmente al soggetto gestore i dati sulle catture tramite apposito libretto di pesca fornito dal soggetto gestore all'atto del rilascio dell'autorizzazione.



11. Al fine di determinare la capacità di carico dell'area marina protetta, in relazione alle esigenze di tutela ambientale sottese al provvedimento istitutivo, il soggetto gestore effettua il monitoraggio delle attività di prelievo e adeguata, con successivi provvedimenti, la disciplina della pesca ricreativa, indicando in particolare:

- a. caratteristiche e quantità degli attrezzi utilizzabili;
- b. calendario delle attività di pesca comprendente giornate;
- c. misure minime di cattura per le varie specie;
- d. misure di tutela in riferimento a particolari specie minacciate o a rischio.

#### TITOLO IV: DISCIPLINA DELLE AUTORIZZAZIONI ALLO SVOLGIMENTO DELLE ATTIVITÀ CONSENTITE

##### Articolo 26 — Oggetto ed ambito di applicazione

1. Il presente Titolo disciplina i criteri e le procedure per il rilascio delle autorizzazioni allo svolgimento delle attività consentite nell'area marina protetta, come previste dal decreto istitutivo dell'area marina protetta "Isole di Ventotene e S. Stefano".

2. Ogni provvedimento concessorio o autorizzatorio deve essere adottato con richiamo espresso al potere di sospensione o di revoca previsto dal presente regolamento.

3. Il titolare dell'autorizzazione è tenuto a conservare presso di sé il titolo autorizzatorio rilasciatogli, al fine di poterlo esibire ai soggetti legalmente investiti del potere di vigilanza e/o controllo sulle attività svolte all'interno dell'area marina protetta, su mera richiesta di questi ultimi.

##### Articolo 27 — Domanda di autorizzazione

1. La domanda di autorizzazione è presentata al soggetto gestore dell'area marina protetta, sugli appositi moduli ritirabili presso gli uffici amministrativi del soggetto gestore medesimo o disponibili sul sito internet dell'area marina protetta.

2. La modulistica è predisposta a cura del soggetto gestore conformemente alle indicazioni sottoindicate. Tali indicazioni (dichiarazioni e documenti da allegare) sono riportate nei moduli a seconda dell'oggetto dell'autorizzazione.

3. Il rilascio dell'autorizzazione implica l'obbligo di esporre i relativi segni distintivi rilasciati dal soggetto gestore.

4. La domanda di autorizzazione deve precisare:

- a. le generalità del richiedente;
- b. l'oggetto;
- c. la natura e la durata dell'attività, specificando la presunta data di inizio per la quale l'autorizzazione è richiesta;
- d. il possesso dei requisiti previsti dal presente Regolamento per l'attività oggetto della domanda di autorizzazione;
- e. la formula prescelta per il pagamento del corrispettivo per l'autorizzazione e i relativi diritti di segreteria.

5. Il soggetto gestore si riserva la facoltà, a fronte di gravi esigenze correlate alla tutela ambientale, di sospendere temporaneamente e/o disciplinare in senso restrittivo le autorizzazioni.

6. È facoltà del soggetto gestore, per accertate esigenze di carattere eccezionale afferenti l'attività istituzionale, volte a far fronte a situazioni di emergenza, di rilasciare, anche in deroga alle disposizioni del presente Regolamento, particolari autorizzazioni finalizzate allo scopo, dandone comunicazione al Ministero dell'ambiente e della tutela del territorio.

##### Articolo 28 — Documentazione da allegare

1. Alla domanda di autorizzazione deve essere allegata la documentazione atta a dimostrare il possesso dei requisiti previsti dal presente Regolamento per l'attività oggetto della domanda di autorizzazione.

2. Sono ammesse le dichiarazioni sostitutive di certificazioni previste dagli articoli 46 e 48 del decreto del Presidente della Repubblica 28 dicembre 2000, n. 445.

##### Articolo 29 — Procedura d'esame delle istanze di autorizzazione

1. Le istanze di autorizzazione di cui all'art. 27 sono esaminate dagli organi tecnici del soggetto gestore, alla luce delle informazioni fornite nell'istanza medesima e dei criteri di cui al successivo art. 30.

2. L'istanza di autorizzazione è accolta o rigettata entro massimo 60 giorni dalla data di ricezione dell'istanza stessa, salvo diversa indicazione di cui al Titolo III.

3. Per tutte le richieste di autorizzazione avanzate da visitatori e non residenti relative ad attività chiaramente riconducibili a soggiorni turistici nell'area marina protetta il soggetto gestore provvede ad evadere le richieste coerentemente alle esigenze di utilizzazione dell'autorizzazione richiesta.

##### Articolo 30 — Criteri di valutazione delle istanze di autorizzazione

1. Il soggetto gestore provvede a svolgere una adeguata indagine conoscitiva al fine di verificare le dichiarazioni effettuate all'atto delle richieste.

2. Il rilascio delle autorizzazioni, per lo svolgimento delle attività consentite nell'area marina protetta di cui ai precedenti articoli, può essere effettuata dal soggetto gestore in base a regimi di premialità ambientale, turnazione, contingentamento e destagionalizzazione, definiti sulla base del monitoraggio dell'area marina protetta e delle rilevate esigenze di tutela ambientale.

3. Nel rilascio delle autorizzazioni all'esercizio delle attività individuali di cui ai precedenti articoli, il soggetto gestore potrà privilegiare le richieste avanzate dai residenti nel Comune ricadente nell'area marina protetta.

4. Nel rilascio delle autorizzazioni all'esercizio delle attività d'impresa, fatto salvo quanto previsto al comma 2 del presente articolo, il soggetto gestore potrà privilegiare le richieste avanzate dai soggetti disponibili a formalizzare il contenimento delle tariffe per i servizi erogati agli utenti, mediante apposite convenzioni.

5. Il soggetto gestore pubblicizza anche per via informatica i provvedimenti concernenti l'interdizione delle attività, nonché le procedure per il rilascio delle autorizzazioni.

6. L'istanza di autorizzazione è rigettata previa espressa e circostanziata motivazione:

- a. qualora l'attività di cui trattasi sia incompatibile con le finalità dell'area marina protetta;
- b. in caso di accertata violazione delle disposizioni previste dalla normativa vigente di settore, dal decreto istitutivo e dal presente Regolamento;
- c. qualora emerga la necessità di contingentare i flussi turistici ed il carico antropico in ragione delle primarie finalità di tutela ambientale dell'area marina protetta;

7. L'eventuale rigetto dell'istanza di autorizzazione, così come l'interdizione totale dell'attività, sarà motivata dal soggetto gestore esplicitando le ragioni di tutela ambientale o di inadempimento del soggetto richiedente, sottese al provvedimento.

8. Il provvedimento di autorizzazione verrà materialmente rilasciato, ove previsto, previa verifica del regolare pagamento dei corrispettivi e dei diritti di segreteria di cui al successivo art. 31.

##### Articolo 31 — Corrispettivi per le autorizzazioni e Diritti di segreteria

1. I soggetti proponenti domanda di autorizzazione sono tenuti al versamento dei corrispettivi per il rilascio delle relative autorizzazioni ed i diritti di segreteria.

2. L'entità dei corrispettivi per le autorizzazioni e i diritti di segreteria sono stabiliti dal soggetto gestore con autonomo provvedimento, previamente autorizzato dal Ministero dell'ambiente e della tutela del territorio e del mare.

3. Il corrispettivo per il rilascio dell'autorizzazione per lo svolgimento di attività di ricerca scientifica è disposto su base settimanale, mensile e annuale.

4. Il corrispettivo per il rilascio dell'autorizzazione per lo svolgimento di riprese fotografiche, cinematografiche e televisive è disposto su base giornaliera, settimanale, mensile e annuale.

5. Il corrispettivo per il rilascio dell'autorizzazione per lo svolgimento delle immersioni subacquee nelle zone B e C è disposto su base giornaliera, settimanale, mensile e annuale.



6. Il corrispettivo per il rilascio dell'autorizzazione ai centri di immersione per lo svolgimento di visite guidate subacquee nelle zone B e C è disposto su base mensile e annuale.

7. Il corrispettivo per il rilascio dell'autorizzazione per l'accesso e la navigazione nella zona B dell'area marina protetta è disposto su base giornaliera, settimanale, mensile e annuale in funzione al periodo dell'armamento e alle caratteristiche dell'unità navale;

8. Il corrispettivo per il rilascio dell'autorizzazione per l'ormeggio nelle zone B è disposto su base giornaliera, settimanale, mensile e annuale. Per la gestione dei servizi di ormeggio e la riscossione sul posto dei corrispettivi per l'autorizzazione alla sosta, il soggetto gestore potrà avvalersi di società e soggetti terzi incaricati a tale scopo.

9. Il corrispettivo per il rilascio dell'autorizzazione per l'ancoraggio nelle zone B e C è disposto su base settimanale, mensile e annuale.

10. Il corrispettivo per il rilascio dell'autorizzazione per le attività di trasporto passeggeri e visite guidate nelle zone B e C è disposto su base mensile e annuale in funzione del periodo di armamento e della portata passeggeri dell'unità navale. A tal fine, previo accordo con l'armatore richiedente, il soggetto gestore può richiedere un corrispettivo per ogni titolo di viaggio emesso ai passeggeri non residenti nel Comune di Ventotene in entrata nell'area marina protetta.

11. Il corrispettivo per il rilascio dell'autorizzazione per l'esercizio dell'attività di noleggio e locazione di unità da diporto è disposto su base mensile e annuale, in funzione del periodo di armamento e delle caratteristiche delle unità navali.

12. Il corrispettivo per il rilascio dell'autorizzazione per l'esercizio dell'attività di whale watching è disposto su base mensile e annuale.

13. Il corrispettivo per il rilascio dell'autorizzazione per l'esercizio dell'attività di pesca ricreativa nella zone B e C è disposto su base giornaliera, settimanale, mensile e annuale, in funzione della tipologia di pesca.

14. I corrispettivi per il rilascio delle autorizzazioni di cui ai precedenti commi sono ridotti per i proprietari di unità navali in possesso dei requisiti di eco-compatibilità richiamati ai precedenti articoli.

15. I pagamenti dei corrispettivi per il rilascio delle autorizzazioni di cui al presente articolo possono essere effettuati con una delle seguenti modalità:

a. con versamento sul conto corrente postale intestato al soggetto gestore dell'area marina protetta "Isole di Ventotene e S. Stefano", indicando in causale l'autorizzazione richiesta;

b. presso la sede o altri uffici allo scopo designati dal soggetto gestore.

## TITOLO V: DISPOSIZIONI FINALI

### Articolo 32 — Monitoraggio e aggiornamento

1. Il soggetto gestore effettua un monitoraggio delle condizioni ambientali e socio-economiche dell'area marina protetta e delle attività in essa consentite, secondo le direttive emanate dal Ministero dell'ambiente e della tutela del territorio e del mare, e su tale base redige annualmente una relazione sullo stato dell'area marina protetta.

2. Ai fini del monitoraggio dell'ambiente marino, il soggetto gestore può avvalersi dei dati e delle informazioni rese disponibili attraverso il sito istituzionale del Ministero dell'ambiente e della tutela del territorio e del mare e derivanti dalle attività intraprese in attuazione delle normative poste a tutela dell'ambiente marino.

3. Il soggetto gestore, sulla base dei dati acquisiti con il monitoraggio previsto al comma 1, verifica, almeno ogni tre anni, l'adeguatezza delle disposizioni del decreto istitutivo e del regolamento di disciplina delle attività consentite nell'area marina protetta concernenti la delimitazione, le finalità istitutive, la zonazione e i regimi di tutela delle diverse zone, nonché le discipline di dettaglio del presente regolamento, alle esigenze ambientali e socio-economiche dell'area marina protetta e, ove ritenuto opportuno, propone al Ministero dell'ambiente e della tutela del territorio e del mare l'aggiornamento del decreto istitutivo e/o del presente regolamento.

### Articolo 33 — Sorveglianza

1. La sorveglianza nell'area marina protetta è effettuata dalla Capitaneria di Porto competente, in coordinamento con il personale del soggetto gestore che svolge attività di servizio, controllo e informazione a terra e a mare.

2. Il soggetto gestore può realizzare accordi e convenzioni con altri corpi di polizia dello Stato ai fini della sorveglianza dell'area marina protetta.

### Articolo 34 — Pubblicità

1. Il presente Regolamento, una volta entrato in vigore sarà affisso insieme al decreto istitutivo e al regolamento di disciplina delle attività consentite, nelle strutture dell'area marina protetta, nonché presso le sedi legale ed amministrativa del soggetto gestore.

2. Il soggetto gestore provvede all'inserimento dei testi ufficiali del presente Regolamento e del decreto istitutivo dell'area marina protetta sul sito internet dell'area marina protetta.

3. Il soggetto gestore provvede alla diffusione di opuscoli informativi e di linee guida del presente regolamento e del decreto istitutivo presso le sedi di enti e associazioni di promozione turistica con sede all'interno dell'area marina protetta, nonché presso soggetti a qualunque titolo interessati alla gestione e/o organizzazione del flusso turistico.

4. Il responsabile di ogni esercizio a carattere commerciale munito di concessione demaniale marittima assicura l'esposizione del presente Regolamento e del decreto istitutivo dell'area marina protetta in un luogo ben visibile agli utenti.

### Articolo 35 — Sanzioni


1. Per la violazione delle disposizioni contenute nel decreto istitutivo dell'area marina protetta del 12 dicembre 1997 e nel presente regolamento, salvo che il fatto sia disciplinato diversamente o costituisca reato, si applica l'articolo 30 della legge 6 dicembre 1991, n. 394 e successive modificazioni e integrazioni.

2. Nel caso in cui l'accertata violazione delle disposizioni di cui al comma 1 comporti una modificazione dello stato dell'ambiente e dei luoghi, il soggetto gestore dispone l'immediata sospensione dell'attività lesiva ed ordina, in ogni caso, la riduzione in pristino o la ricostituzione di specie vegetali o animali a spese del trasgressore, con la responsabilità solidale del committente, del titolare dell'impresa e del direttore dei lavori in caso di costruzione e trasformazione di opere. In caso di inottemperanza al suddetto ordine, il soggetto gestore provvede all'esecuzione in danno degli obbligati, secondo la procedura prevista dall'art. 29 della legge 6 dicembre 1991, n. 394.

3. In caso di accertamento della violazione delle disposizioni previste nel decreto istitutivo dell'area marina protetta, nel regolamento di disciplina delle attività consentite e nel presente regolamento, compreso l'eventuale utilizzo improprio della documentazione autorizzativa, sono sospese o revocate le autorizzazioni rilasciate dal soggetto gestore indipendentemente dall'applicazione delle sanzioni penali ed amministrative previste dalle norme vigenti.

4. Il soggetto gestore provvede, di concerto con la Capitaneria di porto competente, a predisporre uno schema di verbale per le violazioni delle disposizioni di cui al comma 1, recante gli importi delle relative sanzioni di cui al precedente comma, e ne fornisce copia alle autorità preposte alla sorveglianza dell'area marina protetta e agli altri corpi di polizia dello Stato presenti sul territorio.

5. Per le violazioni delle disposizioni di cui al comma 1, le autorità preposte alla sorveglianza dell'area marina protetta e gli altri corpi di polizia dello Stato presenti sul territorio procedono direttamente all'irrogazione della relativa sanzione, e trasmettono copia del relativo verbale al soggetto gestore.



6. L'entità delle sanzioni amministrative pecuniarie per le violazioni di cui al comma 1 è determinata dal soggetto gestore con autonomo provvedimento, previamente autorizzato dal Ministero dell'ambiente e della tutela del territorio e del mare, entro i limiti di cui all'art. 30 della legge 6 dicembre 1991, n. 394 e successive modificazioni e integrazioni.

7. Gli introiti derivanti dall'applicazione delle sanzioni di cui al presente articolo sono imputati al bilancio del soggetto gestore e destinati al finanziamento delle attività di gestione, coerentemente con le finalità istituzionali dell'area marina protetta.

*Articolo 36 — Norme di rinvio*

1. Per quanto non espressamente richiamato nel presente Regolamento si fa riferimento alle norme contenute nella legge 6 dicembre 1991, n. 394, e successive modificazioni e integrazioni, nonché alle disposizioni contenute nel decreto istitutivo del 12 dicembre 1997.

**14A03682**

LOREDANA COLECCHIA, *redattore*

DELIA CHIARA, *vice redattore*

(WI-GU-2014-SON-035) Roma, 2014 - Istituto Poligrafico e Zecca dello Stato S.p.A.





\* 4 5 - 4 1 0 3 0 1 1 4 0 5 1 6 \*

€ 2,00

