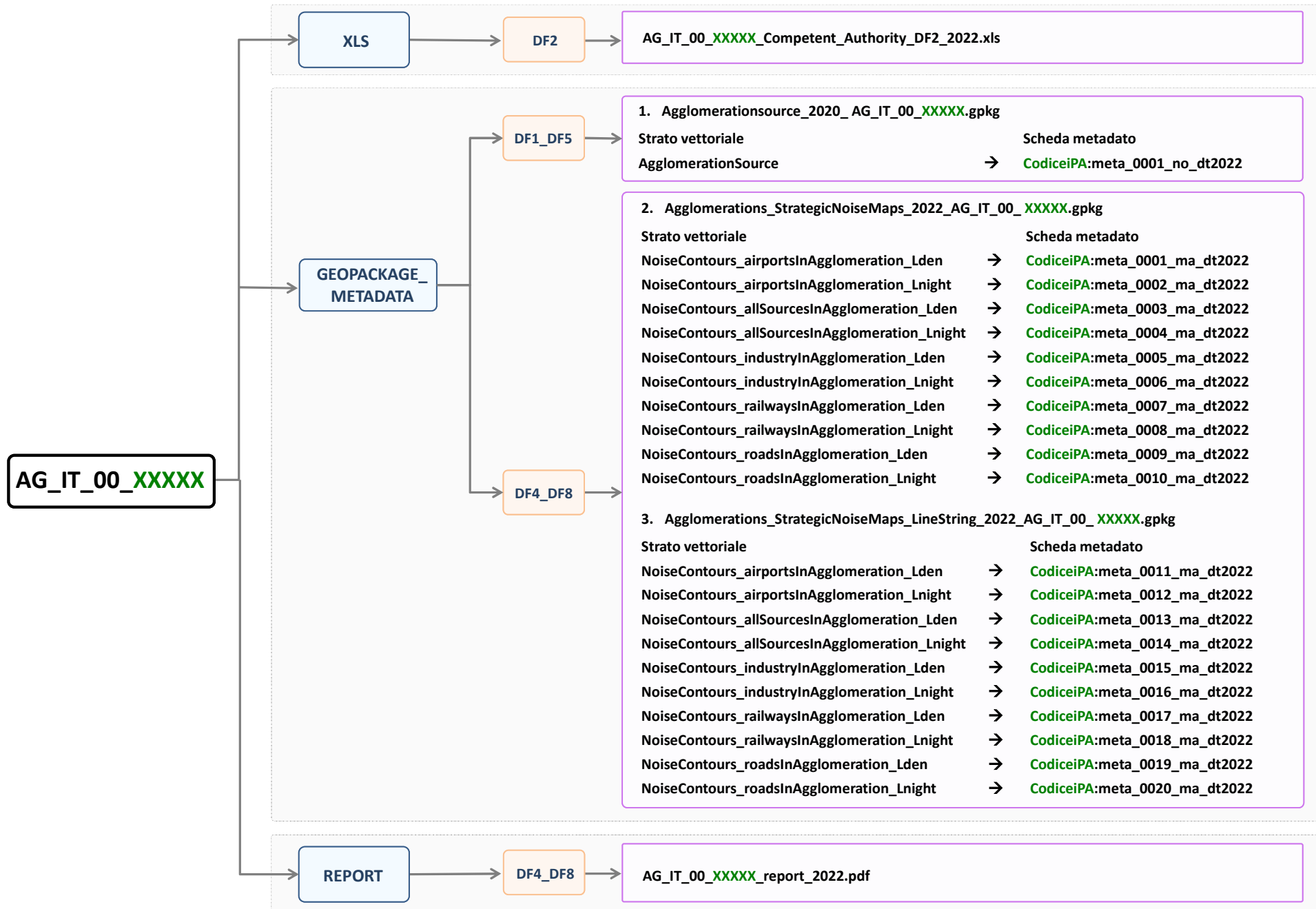
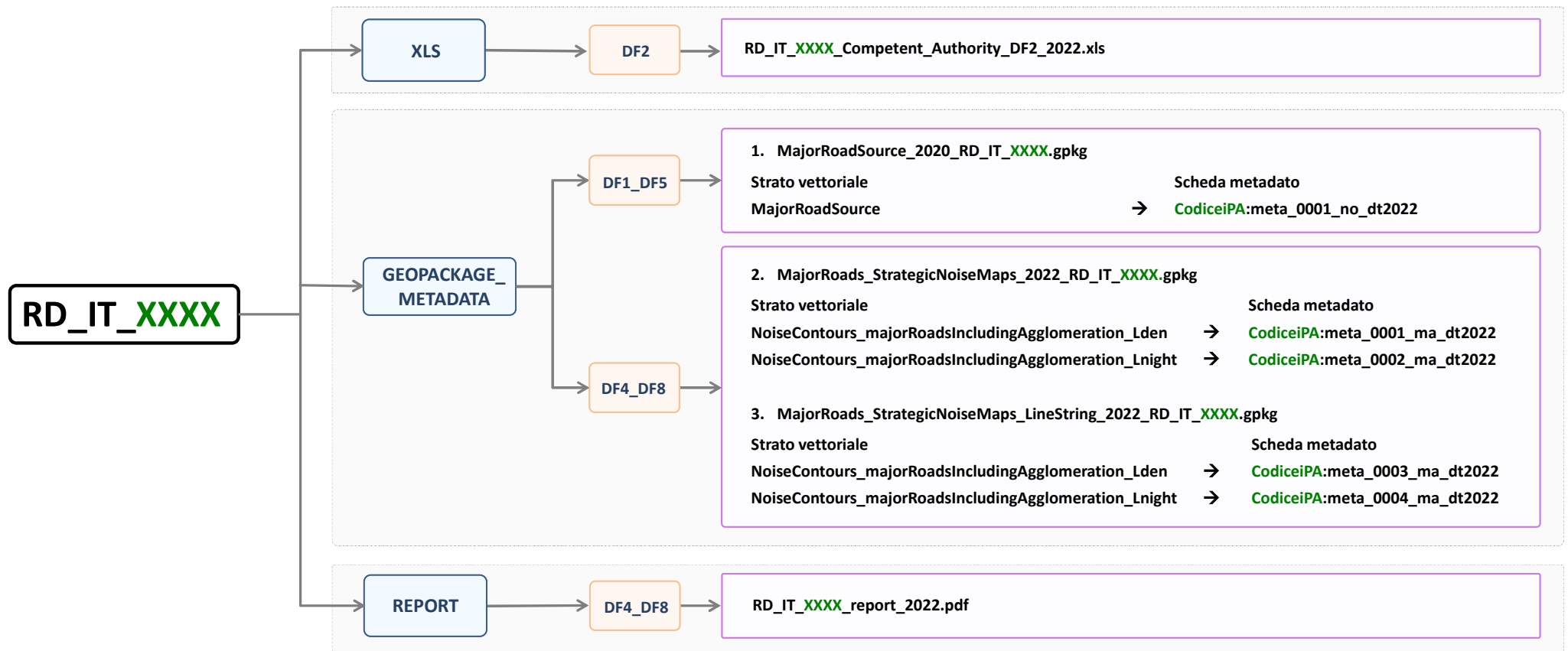


ORGANIZZAZIONE DELLA DOCUMENTAZIONE DIGITALE PER GLI AGGLOMERATI

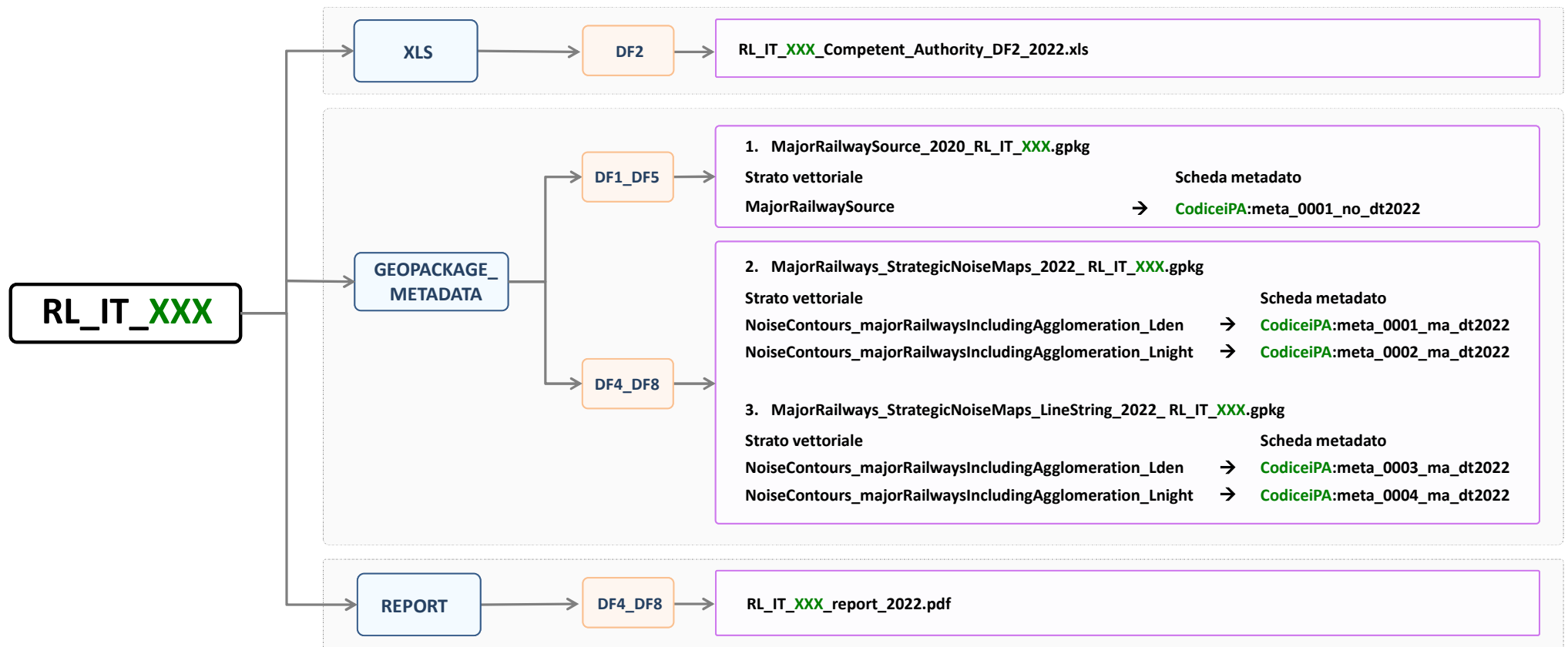


In merito ai metadati per gli strati vettoriali contenuti nei GeoPackage si rappresenta che vanno compilati solo quelli relativi agli strati vettoriali redatti per le sorgenti presenti in agglomerato. Pertanto, se la sorgente non è presente, come ad esempio gli aeroporti, gli strati vettoriali «NoiseContours_airportsInAgglomeration_Lden» e «NoiseContours_airportsInAgglomeration_Lnight» non verranno redatti e con loro nemmeno le relative schede di metadato

ORGANIZZAZIONE DELLA DOCUMENTAZIONE DIGITALE PER LE INFRASTRUTTURE STRADALI PRINCIPALI



ORGANIZZAZIONE DELLA DOCUMENTAZIONE DIGITALE PER LE INFRASTRUTTURE FERROVIARIE PRINCIPALI



ORGANIZZAZIONE DELLA DOCUMENTAZIONE DIGITALE PER GLI AEROPORTI PRINCIPALI

