

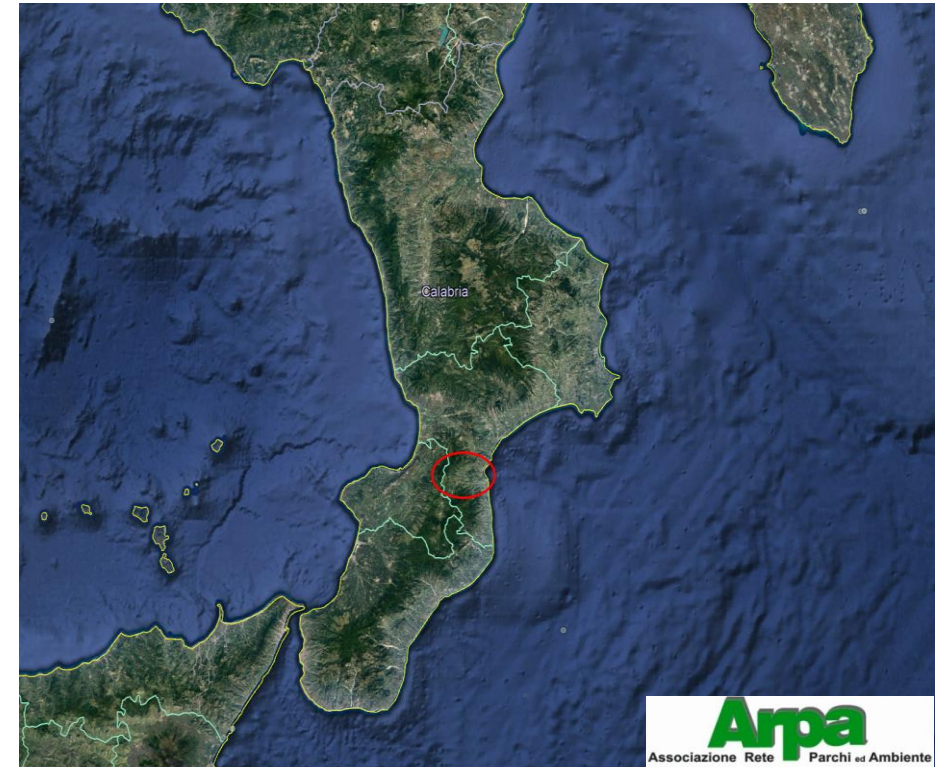


CONTRATTO DI FIUME E DI COSTA

Valle dell'



Strategia di Tutela Ambientale e Sviluppo Economico per il futuro delle Serre e del Basso Ionio Catanzarese





CONTRATTO DI FIUME E DI COSTA

Valle dell'

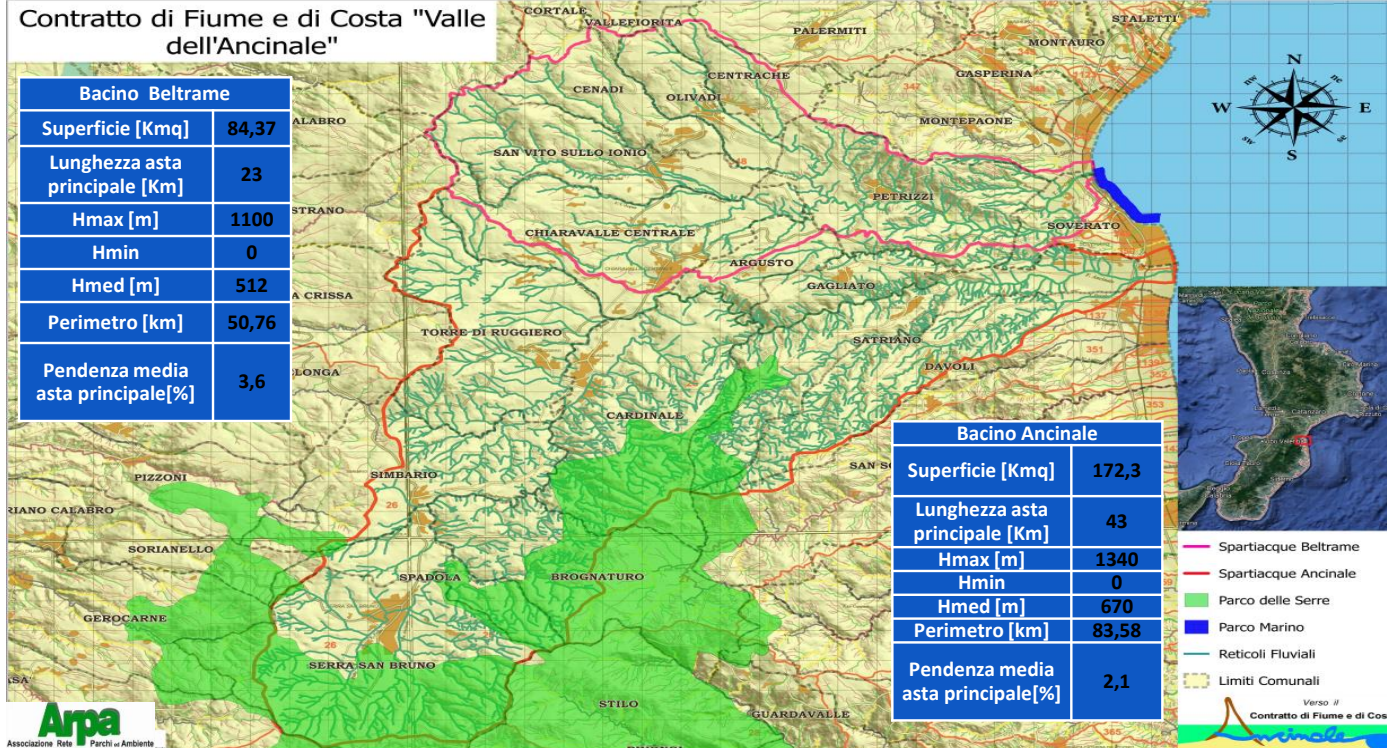


Strategia di Tutela Ambientale e Sviluppo Economico per il futuro delle Serre e del Basso Ionio Catanzarese

Relatore : Ing. Nicola Giofrè arpa@ambienteonline.eu

Contratto di Fiume e di Costa "Valle dell'Ancinale"

Bacino Beltrame	
Superficie [Kmq]	84,37
Lunghezza asta principale [Km]	23
Hmax [m]	1100
Hmin	0
Hmed [m]	512
Perimetro [km]	50,76
Pendenza media asta principale[%]	3,6



Bacino Ancinale	
Superficie [Kmq]	172,3
Lunghezza asta principale [Km]	43
Hmax [m]	1340
Hmin	0
Hmed [m]	670
Perimetro [km]	83,58
Pendenza media asta principale[%]	2,1

Popolazione : Bacino Ancinale e Beltrame

Comune	Uomini	Donne	Totale
Argusto	256	266	522
Brognaturo	404	331	735
Cardinale	1052	1136	2188
Chiaravalle	2378	3021	5399
Davoli	2791	2816	5607
Gagliato	243	262	505
Petrizzi	566	565	1131
Satriano	1682	1766	3448
Serra San Bruno	3384	3350	6734
Simbario	472	494	966
Soverato	4277	4927	9204
Spadola	418	407	825
Torre di Ruggiero	482	551	1033
Cenadi	275	288	563
Centrache	193	208	401
Montepaone	2633	2649	5282
Olivadi	251	278	529
San Vito sullo Ionio	857	954	1811
Somm.			46883



UNIONE EUROPEA
Fondo Sociale Europeo
Fondo Europeo di Sviluppo Regionale



Agenzia per la Coesione Territoriale



Presidenza del Consiglio dei Ministri
Dipartimento della
Funzione Pubblica



GOVERNANCE
E CAPACITÀ
ISTITUZIONALE
2014-2020



CONTRATTO DI FIUME E DI COSTA

Valle dell'



Strategia di Tutela Ambientale e Sviluppo Economico per il futuro delle Serre e del Basso Ionio Catanzarese

Relatore : Ing. Nicola Gioffrè arpa@ambienteonline.eu



Fasi del Contratto:



1) **Condivisione Manifesto d'intenti**

2) **Approvazione Analisi conoscitiva preliminare**

3) **Elaborazione Documento strategico**

4) **Definizione di Programma d'Azione (PA)**

5) **Sottoscrizione Contratto di fiume e di Costa**

Organismi del Contratto di Fiume e di Costa



ASSEMBLEA DI BACINO

Aperta all'intera comunità, sia del pubblico che del privato – Associazioni, Imprenditori, Istituti scolastici,..



CABINA DI REGIA

Ente Parco delle Serre ed i Comuni di Soverato, Davoli, Gagliato, Argusto, Chiaravalle Centrale, Cardinale, Torre di Ruggero, Montepaone e Satriano (Ente capofila),



SEGRETERIA TECNICA

ARPA (Associazione Reti Parchi ed Ambiente) e gli Uffici Tecnici degli Enti Promotori



UNIONE EUROPEA
Fondo Sociale Europeo
Fondo Europeo di Sviluppo Regionale



Agenzia per la Coesione Territoriale



Presidenza del Consiglio dei Ministri
Dipartimento della Funzione Pubblica



GOVERNANCE E CAPACITÀ ISTITUZIONALE 2014-2020



CONTRATTO DI FIUME E DI COSTA

Valle dell'



Strategia di Tutela Ambientale e Sviluppo Economico per il futuro delle Serre e del Basso Ionio Catanzarese

Relatore : Ing. Nicola Giofrè arpa@ambienteonline.eu



Politiche Attivate

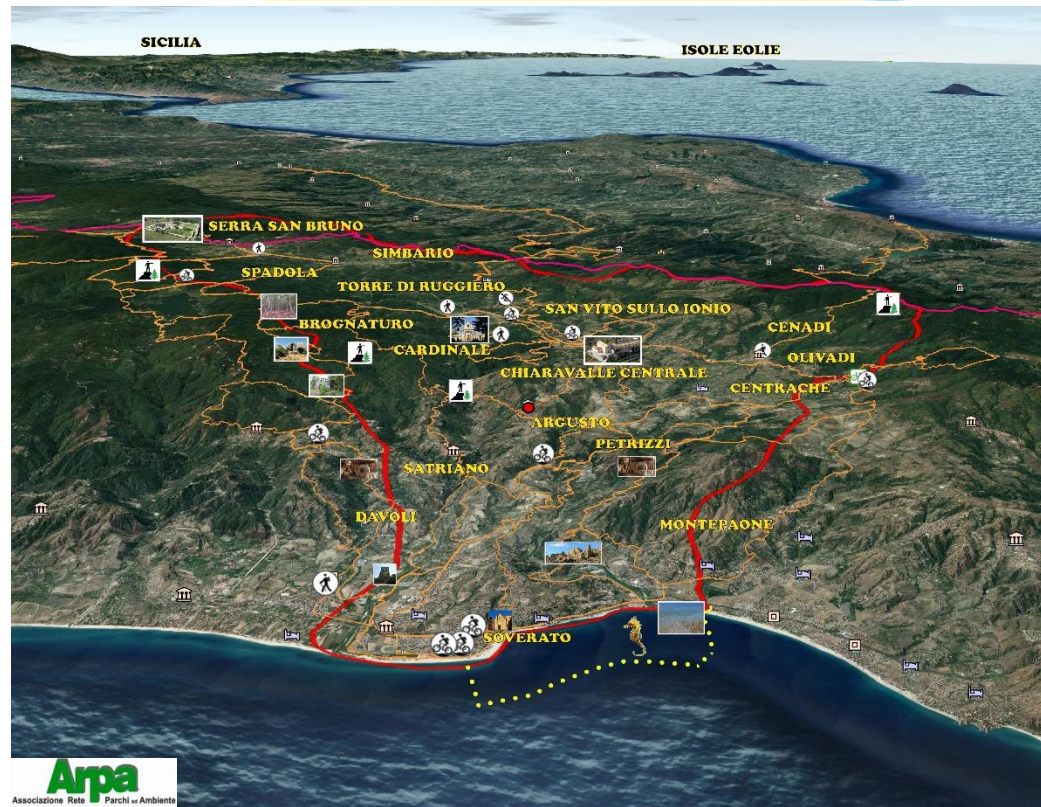
- 19.10.2016 - Incontro : "ANCINALE" -VERSO IL CONTRATTO DI FIUME E DI COSTA "
- 23.11.2016 INCONTRO UFFICIALE per l'esame del "MANIFESTO DI INTENTI"
- 13.01.17 SOTTOSCRIZIONE DEL MANIFESTO DI INTENTI ED APPROVAZIONE DEL DOSSIER PRELIMINARE CONOSCITIVO
- 13.01.2017 : Richiesta formale Regione Calabria mappatura sorgenti e stato delle acque.
- FEBBRAIO 2017 : Avviamento studio portate di piena e rischio inondazioni
- 16.01.2017 : COMUNICAZIONE DELLA CABINA DI REGIA ALL'OSSERVATORIO REGIONALE, AI SENSI DEL R.R. N.12/2016 : Attivazione CDF&C Valle dell'Ancinale.
- 16.02.2017 Incontro : DIPARTIMENTO REGIONALE URBANISTICA ED AMBIENTE
- 28.02.2017 : 1° VERBALE DI CABINA REGIA - COMUNE DI GAGLIATO
- 18.05.2017 1° FORUM CDF&C – COMUNE DI SATRIANO – ASSEMBLEA DI FIUME
- 26.05.2017 Partecipazione al Contest indetto dall'ISPRA nell'ambito del progetto GELSO Gestione Locale per la Sostenibilità, denominato " MAKING Global Goals Local Practice"
- 12.06.2017 : ESITO VOTO ONLINE CONTEST "MAKING GLOBAL GOALS LOCAL PRACTICE"
- 20.09.2017 : INCONTRO REGIONALE «Economia Verde»
- 31.10.2017 :RICHIESTA DI INTERVENTO BANDO CONSERVARE, RIPRISTINARE E TUTELARE GLI HABITAT E LE SPECIE DELLA RETE NATURA 2000. – POR CALABRIA 2014-2020
- 16.12.2017 : INCONTRO CON GLI ISTITUTI SCOLASTICI – ATTIVITÀ DI PROMOZIONE DEL "CONTRATTO DI FIUME E COSTA VALLE DELL'ANCINALE" IN AMBITO "ALTERNANZA SCUOLA LAVORO"
- Gennaio 2018: AZIONE CONCLUSIVA DI MAPPATURA DEI SENTIERI E DEI PERCORSI PEDOCICLABILI



MINISTERO DELL'AMBIENTE
E DELLA TUTELA DEL TERRITORIO E DEL MARE

CONTRATTO DI FIUME E DI COSTA

Valle dell'



Strategia di Tutela Ambientale e Sviluppo Economico per il futuro delle Serre e del Basso Ionio Catanzarese

Relatore : Ing. Nicola Giofrè arpa@ambienteonline.eu



AZIONI STRATEGICHE ATTIVATE *(in attesa di contributi finanziari)*

- Approccio bottom-up (co-progettazione, partecipazione, condivisione degli obiettivi);
- Avviamento accordi a diversi livelli amministrativi e politiche territoriali (Regione, Gal e Imprese locali,..) anche al fine di superare i campanilismi tra i Comuni e favorire l'uso appropriato e condiviso delle risorse;
- Avviamento di scelte coraggiose ed innovative, in grado di generare cambio di rotta;
- Campagna di sensibilizzazione , in particolare rivolta ai giovani attraverso il coinvolgimento degli istituti scolastici;
- Coinvolgimento saperi locali e saperi esperti, associato all'uso delle tecnologie alla avanguardia in grado di esaltare le risorse locali;
- Programmare le modalità di accesso ai finanziamenti previsti, stabilendo per ogni singola attività, le modalità di attuazione, considerato che ogni settore di intervento può comportare tempi, brevi, medi o di lungo periodo.



UNIONE EUROPEA
Fondo Sociale Europeo
Fondo Europeo di Sviluppo Regionale



Agenzia per la Coesione Territoriale



Presidenza del Consiglio dei Ministri
Dipartimento della
Funzione Pubblica



GOVERNANCE
E CAPACITÀ
ISTITUZIONALE
2014-2020